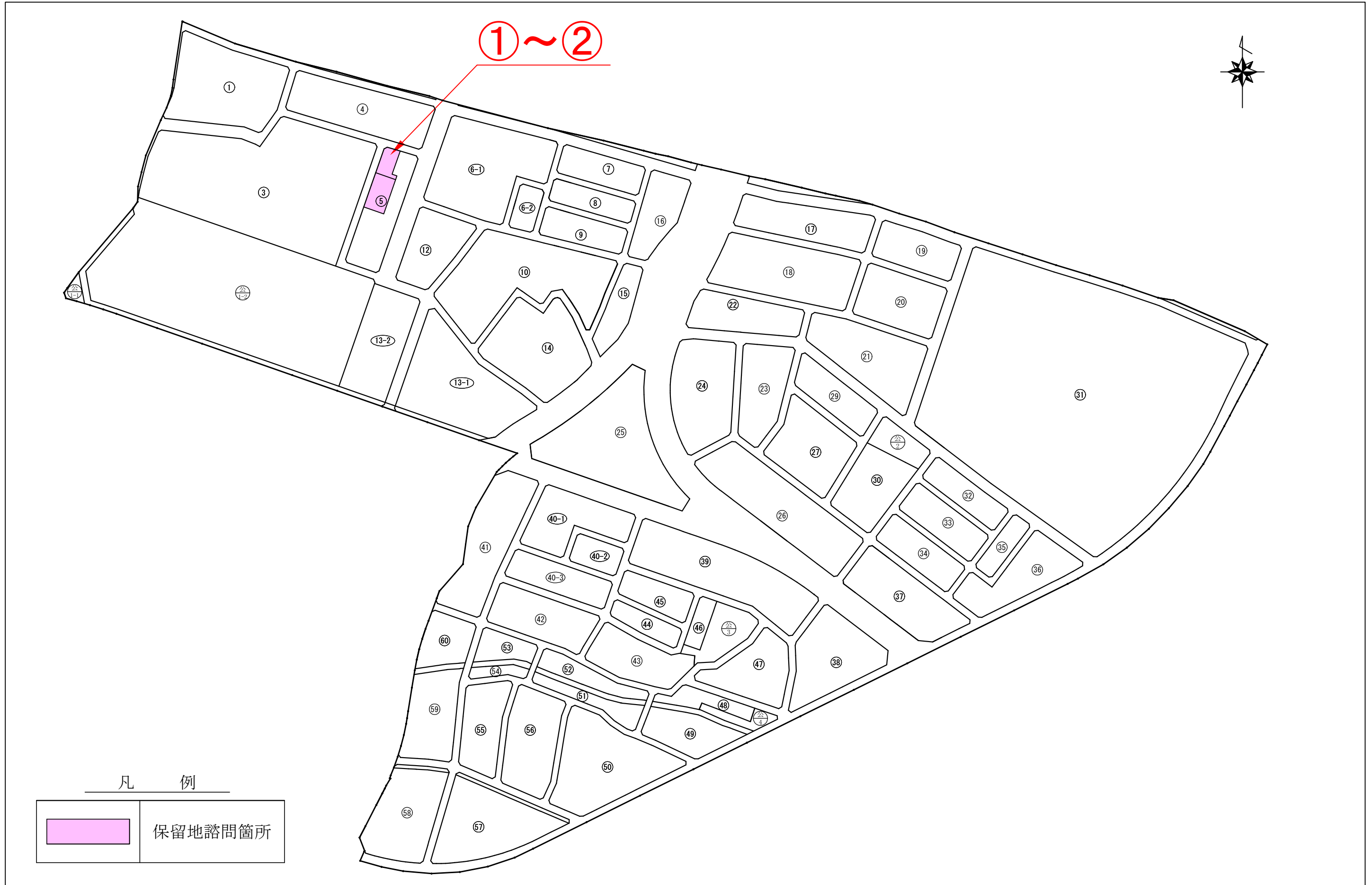


日野都市計画事業東町土地区画整理事業 保留地諮問位置図

(令和8年 3月 27日 審議会)

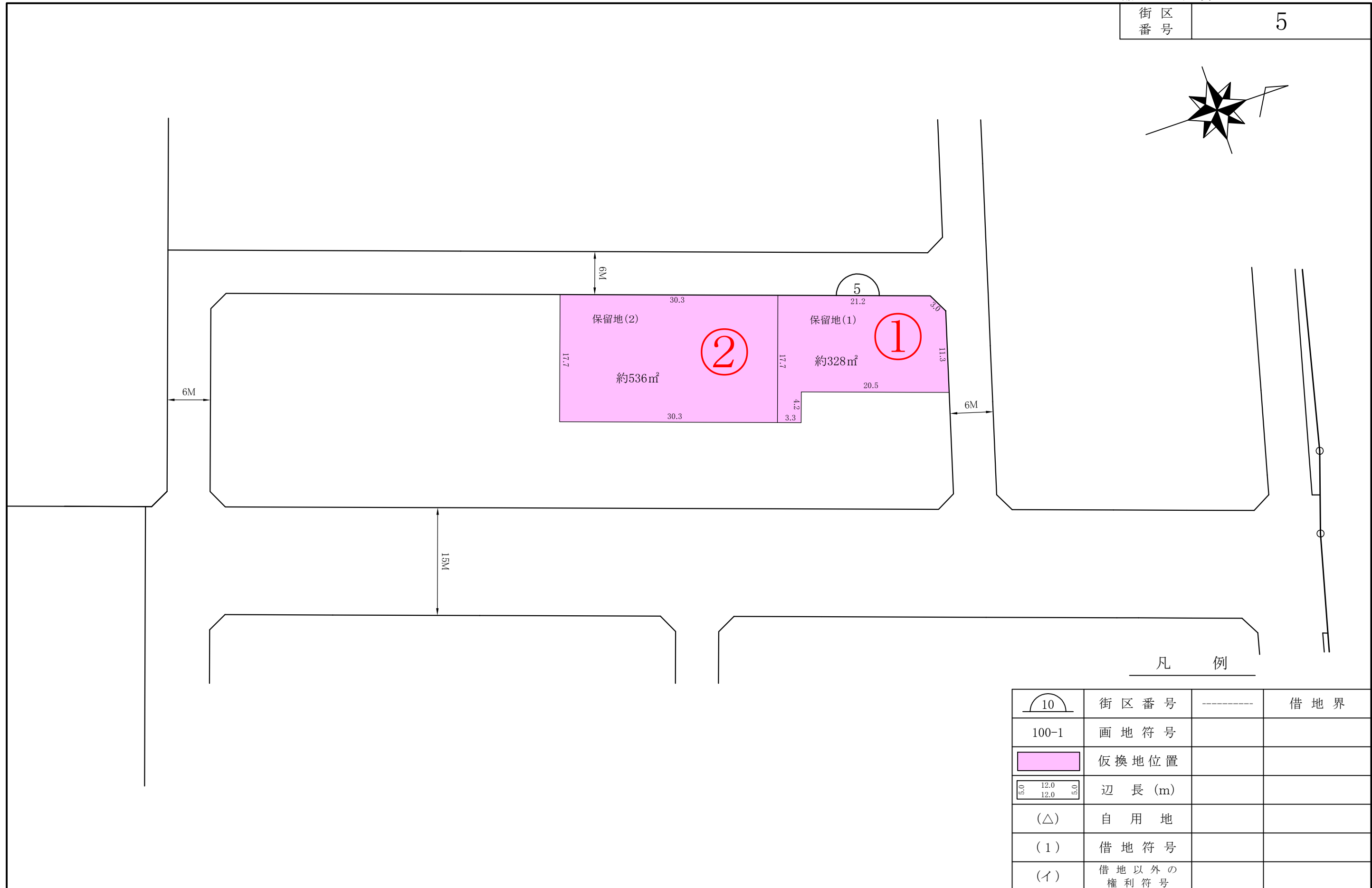

縮尺 参千分之壹



日野都市計画事業東町土地区画整理事業 保留地図

縮尺五百分之壹

| | |
|----------|---|
| 街区 番号 | 5 |
|----------|---|



凡 例

| | | | |
|--------------------------|---------------|-------|-----|
| 10 | 街区番号 | ----- | 借地界 |
| 100-1 | 画地符号 | | |
| | 仮換地位置 | | |
| 5.0 12.0 5.0 12.0 5.0 | 辺長 (m) | | |
| (△) | 自用地 | | |
| (1) | 借地符号 | | |
| (イ) | 借地以外の 権利符号 | | |