



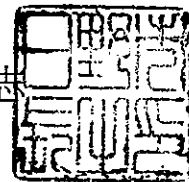
日野市告示第162号

市道路線の認定について

道路法(昭和27年法律第180号)第8条第2項の規定に基づき、次の市道路線を認定する。  
なお、関係図面は、令和8年7月6日から3週間、日野市役所まちづくり部道路課において一般の縦覧に供する。

令和8年7月6日

日野市長 古賀 壮志



記

| 番号 | 路線名          | 起点                | 終点                | 延長      | 幅員     | 備考                 |
|----|--------------|-------------------|-------------------|---------|--------|--------------------|
| 1  | 市道<br>C170号線 | 大字日野<br>494番3地    | 大字日野<br>486番地     | 80.46m  | 5.00m  | 別紙略図1-1及び1-2表示のとおり |
| 2  | 市道<br>C171号線 | 大字日野<br>488番1地    | 大字日野<br>302番地     | 46.46m  | 5.00m  | 別紙略図1-1及び1-2表示のとおり |
| 3  | 市道<br>C172号線 | 大字日野<br>302番地     | 大字日野<br>488番3地    | 48.49m  | 5.00m  | 別紙略図1-1及び1-2表示のとおり |
| 4  | 市道<br>A130号線 | 栄町三丁目<br>15番4地    | 栄町三丁目<br>14番1地    | 212.80m | 5.00m  | 別紙略図2表示のとおり        |
| 5  | 市道<br>I41号線  | 西平山二丁目<br>13番41地先 | 西平山二丁目<br>13番23地先 | 58.05m  | 12.80m | 別紙略図3表示のとおり        |

(認定の理由)

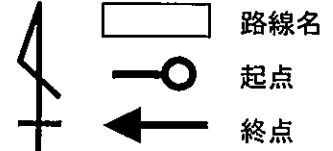
- 1、2、3 上台土地区画整理事業地内における無電柱化実施に際し、必要となるため
- 4 東光寺市営住宅外周道路用地の財産区分の変更に伴い新規路線を認定するため
- 5 行政界の確定に伴う新規路線の認定

略図 1-1

中央自動車道

N

凡例

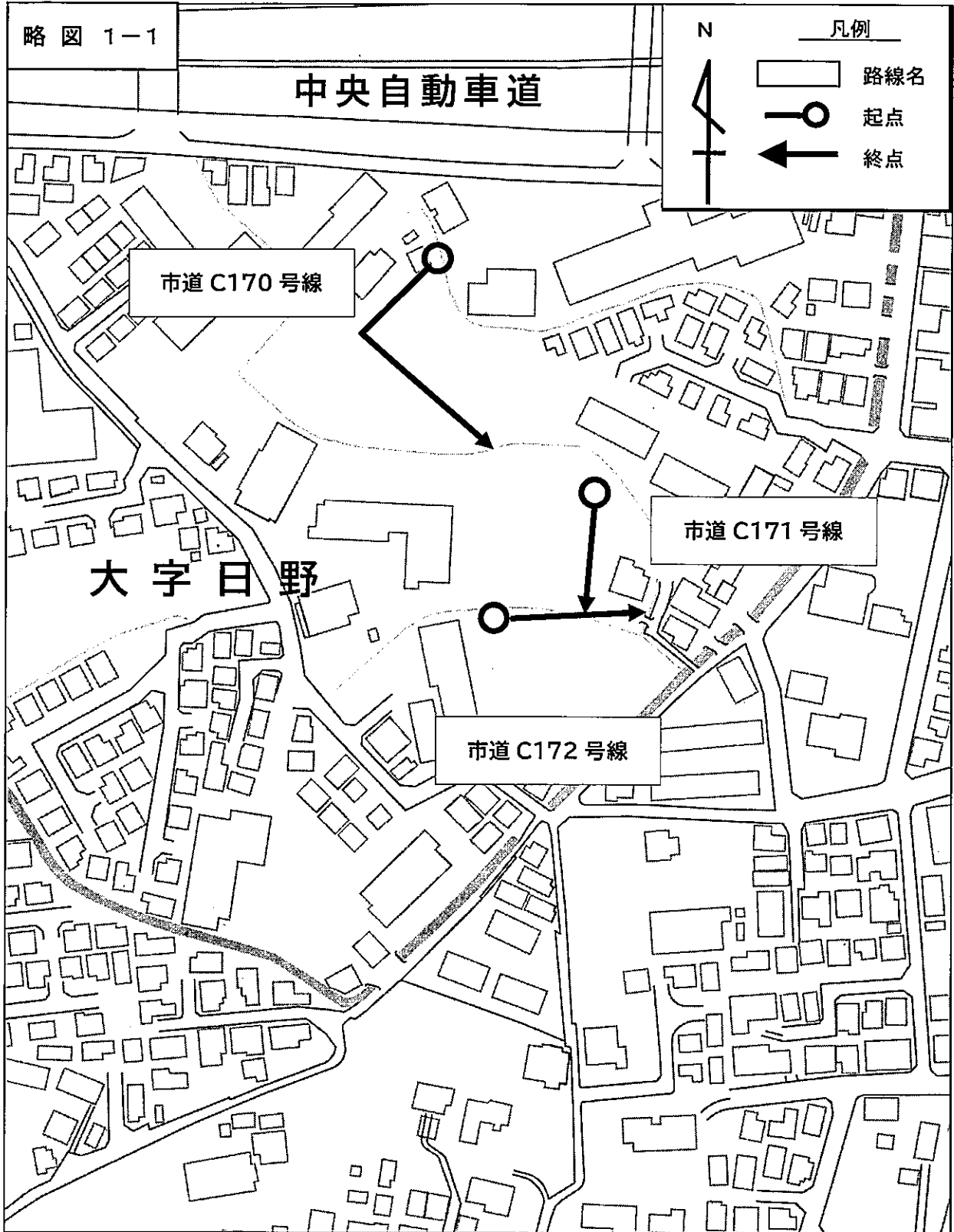


市道 C170 号線

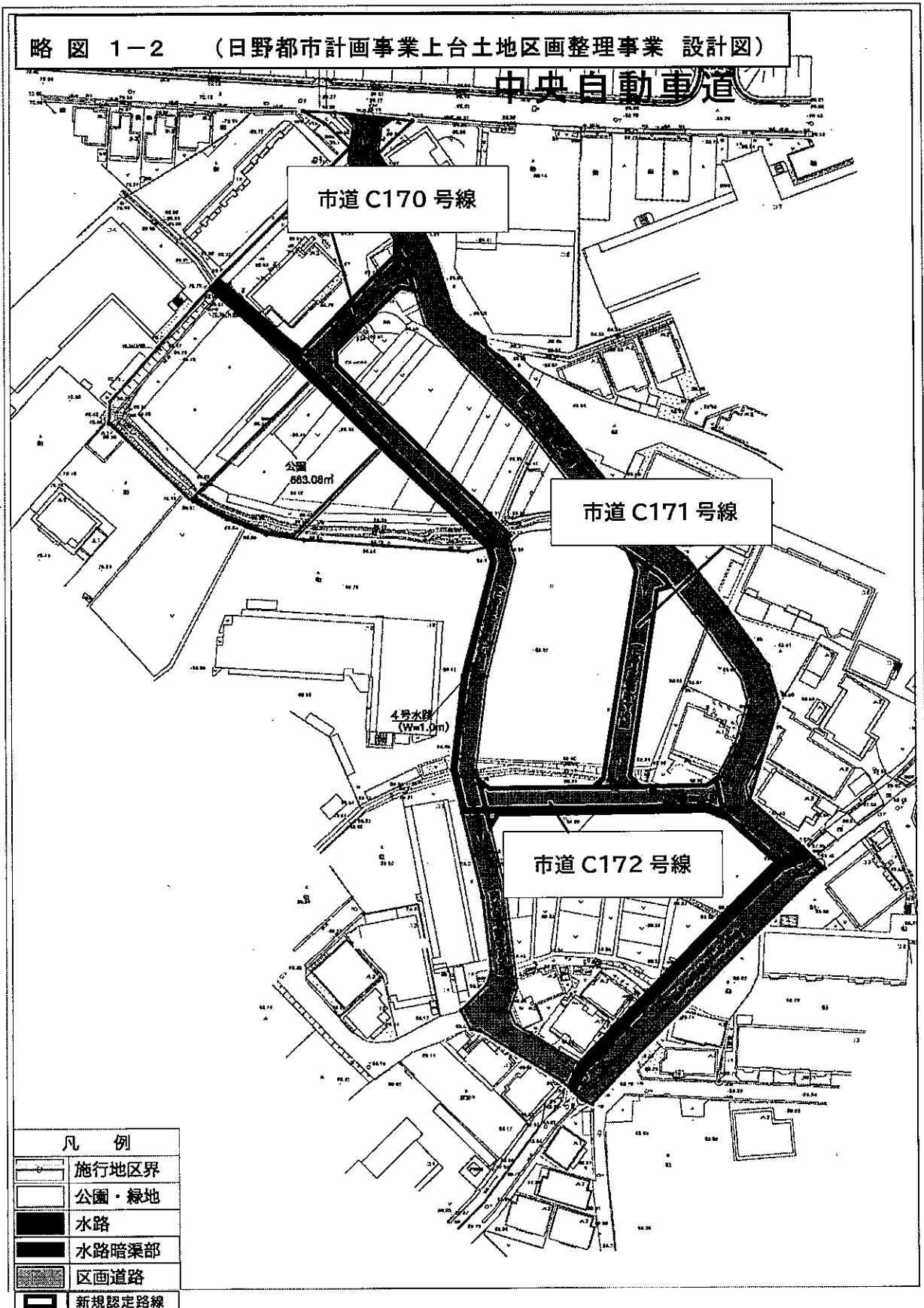
市道 C171 号線

大字 日野

市道 C172 号線







略図 1-2 (日野都市計画事業上台土地区画整理事業 設計図)

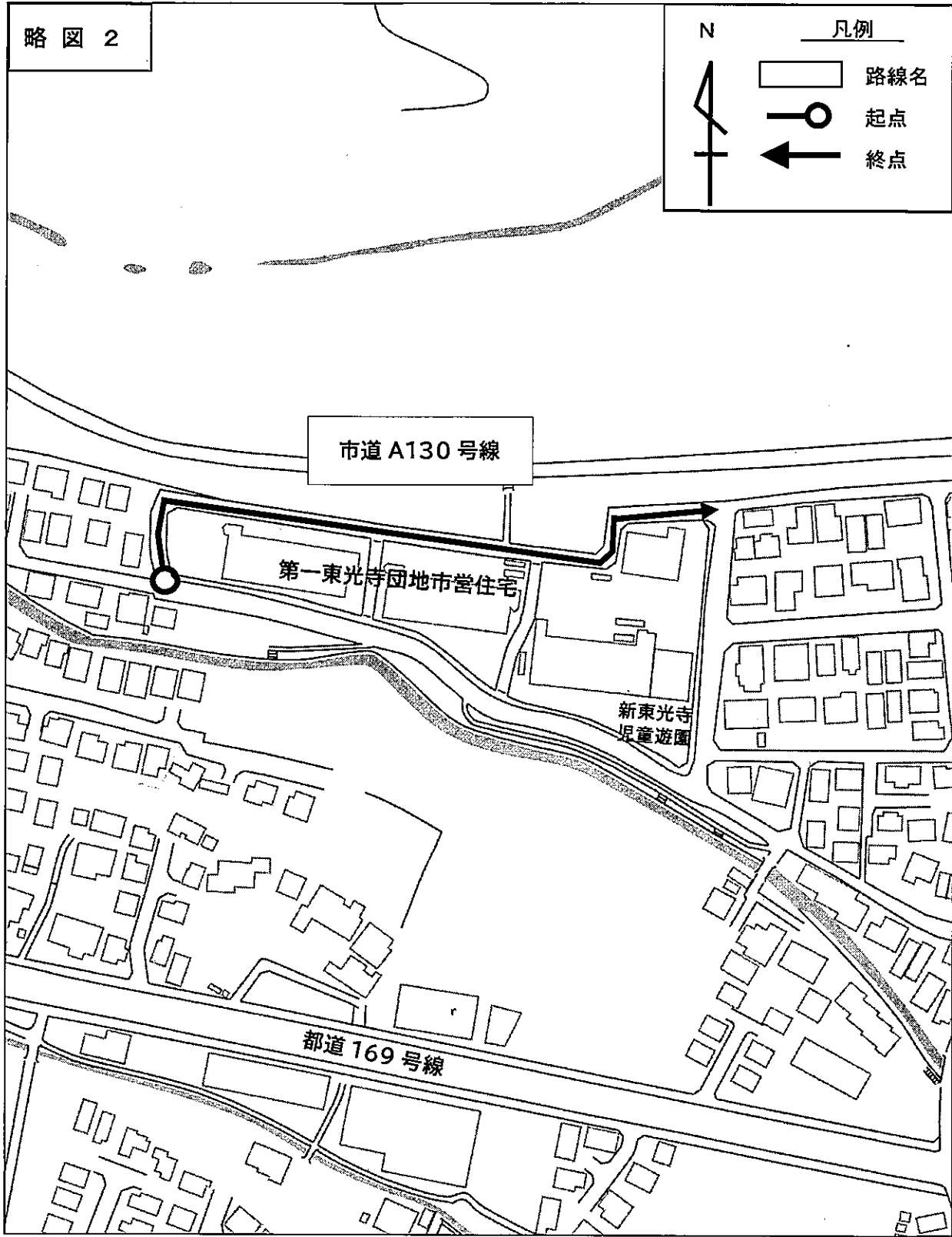


略図 2

N

凡例





|   |   |     |
|---|---|-----|
|  |  | 路線名 |
|  |   | 起点  |
|  |   | 終点  |



略図 3

N

凡例

|   |   |          |
|---|---|----------|
|  |  | 路線名      |
|  |  | 起点<br>終点 |

