

日野都市計画事業西平山土地区画整理事業 保留地諮問位置図

(令和7年11月19日 審議会)

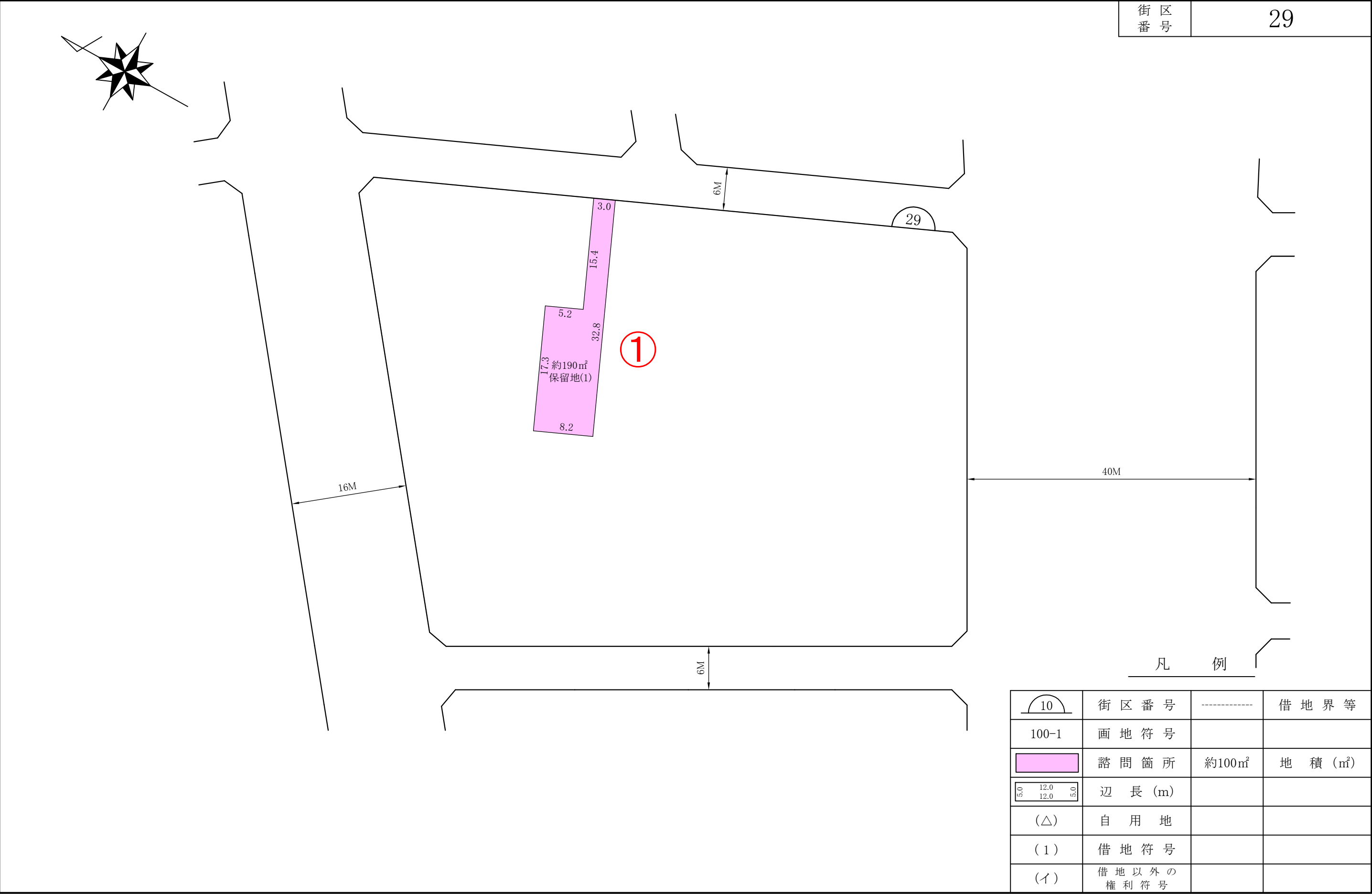
S=1:5000



日野都市計画事業西平山土地区画整理事業
保留地図

縮尺五百分之壱

街区 番号	29
----------	----



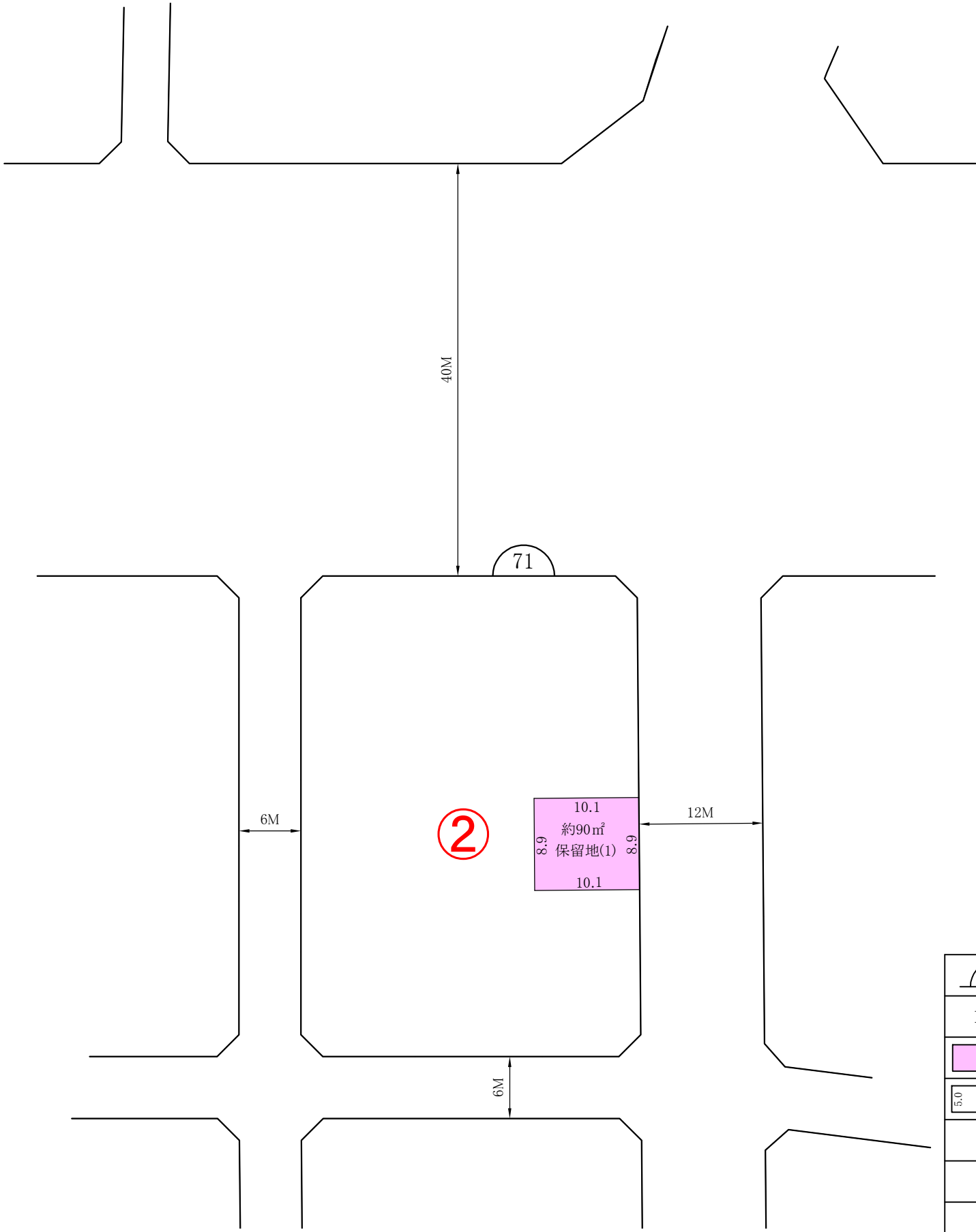

凡 例

	街区番号	-----	借地界等
100-1	画地符号		
	諮問箇所	約100㎡	地積 (㎡)
	辺長 (m)		
(△)	自用地		
(1)	借地符号		
(イ)	借地以外の 権利符号		

日野都市計画事業西平山土地区画整理事業
保留地図

縮尺五百分之壹

街区 番号	71
----------	----



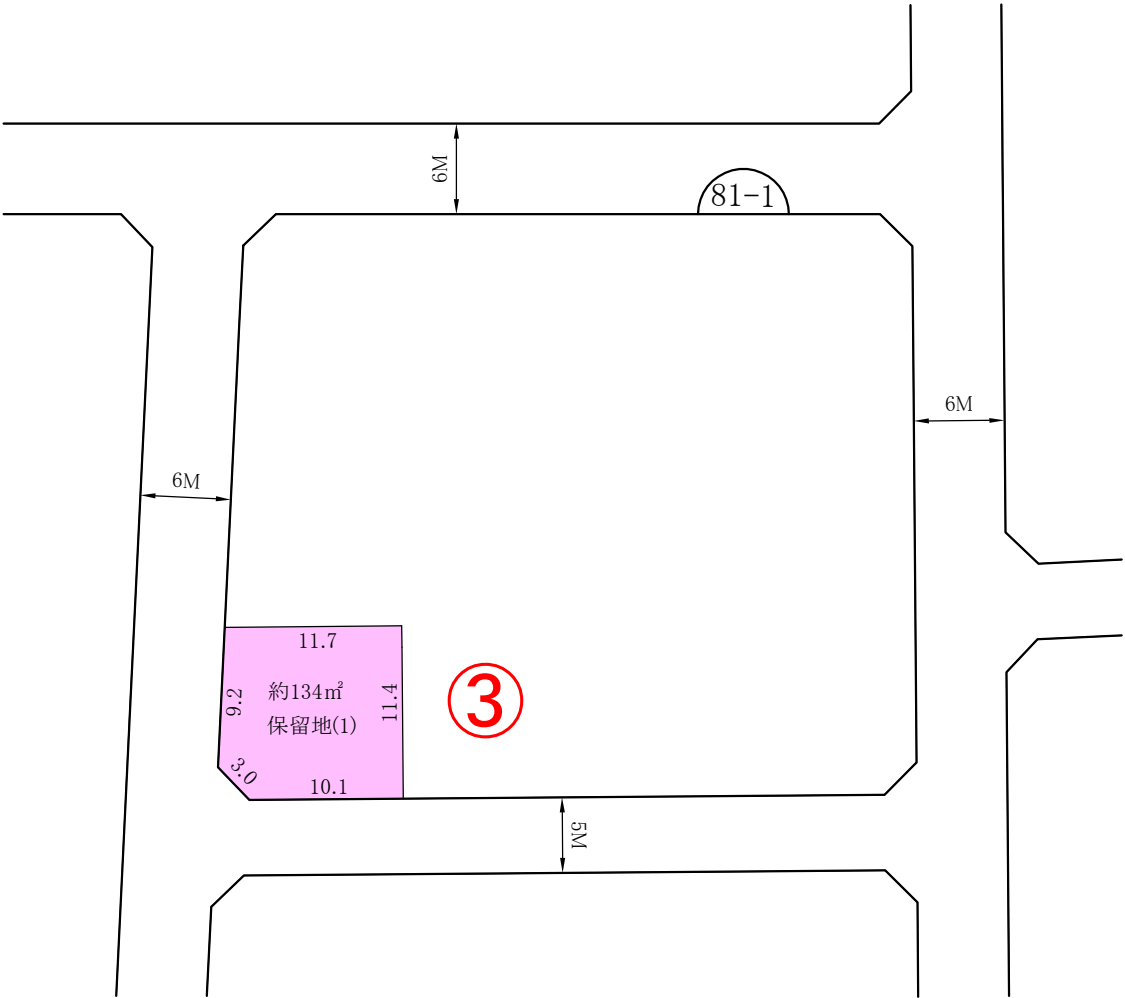

凡 例

	街区番号	-----	借地界等
100-1	画地符号		
	諮問箇所	約100㎡	地積 (㎡)
	辺長 (m)		
(△)	自用地		
(1)	借地符号		
(イ)	借地以外の 権利符号		

日野都市計画事業西平山土地区画整理事業
保留地図

縮尺五百分之壹

街区 番号	81-1
----------	------



凡 例

	街区番号	-----	借地界等
100-1	画地符号		
	諮問箇所	約100㎡	地積 (㎡)
	辺長 (m)		
(△)	自用地		
(1)	借地符号		
(イ)	借地以外の 権利符号		