

日野都市計画事業西平山土地区画整理事業 保留地諮問位置図

(令和6年2月15日 審議会)

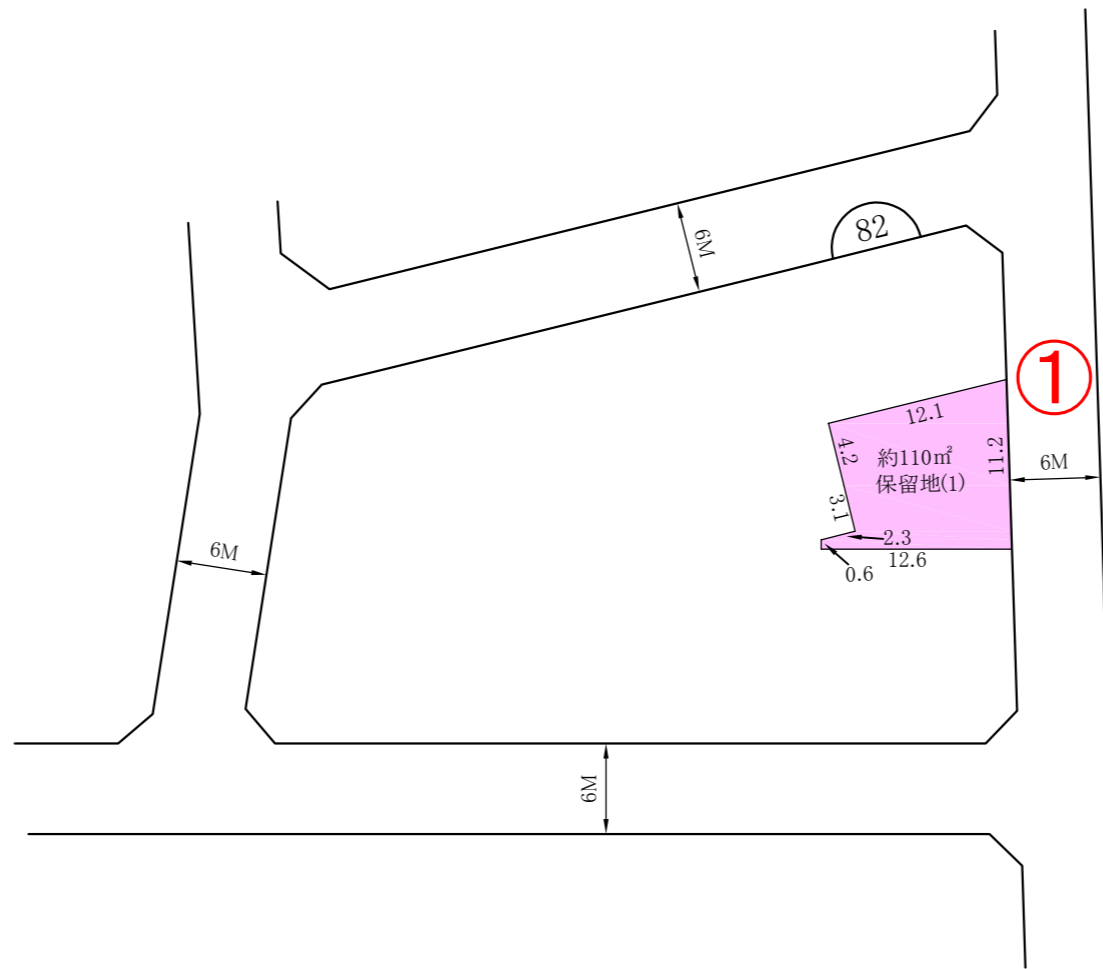

S=1:5000



日野都市計画事業西平山土地区画整理事業 保留地図

縮尺五百分之壹

街区 番号	82
----------	----



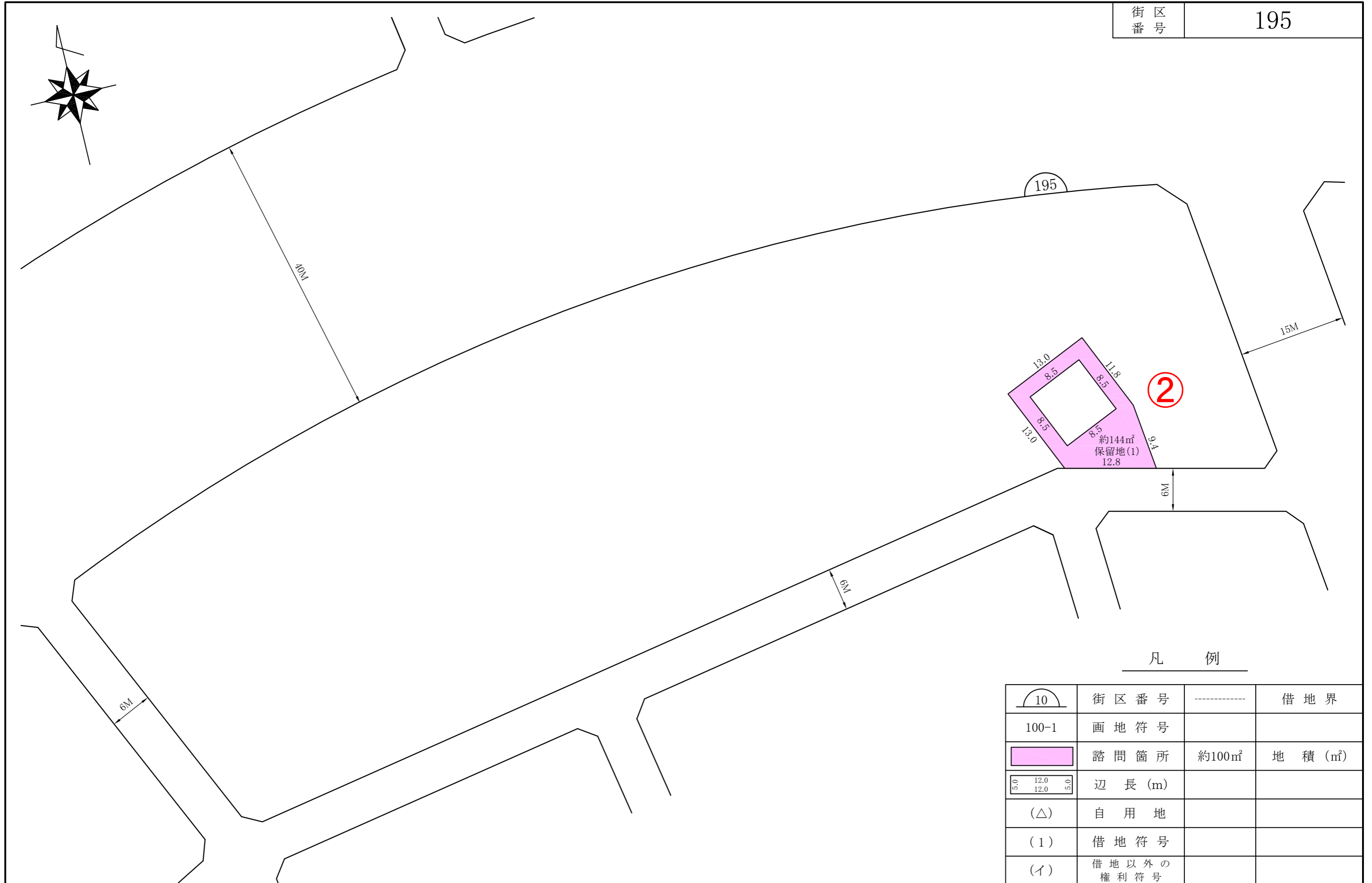
凡 例

10	街区番号	-----	借地界等
100-1	画地符号		
	諮問箇所	約100㎡	地積 (㎡)
15.0 12.0 5.0 12.0 12.0 5.0	辺長 (m)		
(△)	自用地		
(1)	借地符号		
(イ)	借地以外の 権利符号		

日野都市計画事業西平山土地区画整理事業 保留地図

縮尺五百分之壹

街区 番号	195
----------	-----



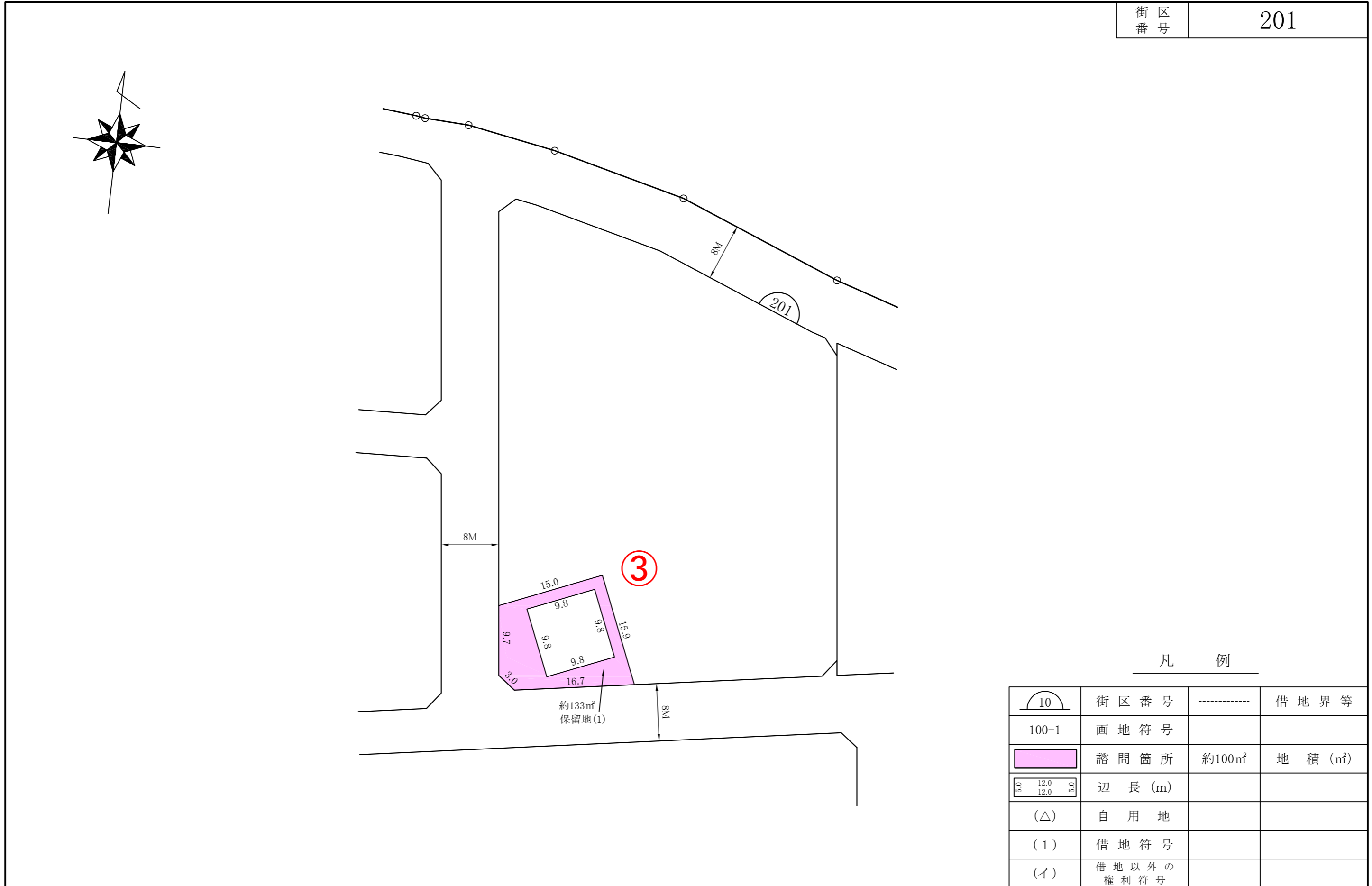
凡 例

(10)	街区番号	-----	借地界						
100-1	画地符号								
	諮問箇所	約100㎡	地積 (㎡)						
<table border="1" style="display: inline-table; border-collapse: collapse;"> <tr> <td style="padding: 2px;">15.0</td> <td style="padding: 2px;">12.0</td> <td style="padding: 2px;">5.0</td> </tr> <tr> <td style="padding: 2px;">12.0</td> <td style="padding: 2px;">12.0</td> <td style="padding: 2px;">5.0</td> </tr> </table>	15.0	12.0	5.0	12.0	12.0	5.0	辺長 (m)		
15.0	12.0	5.0							
12.0	12.0	5.0							
(△)	自用地								
(1)	借地符号								
(イ)	借地以外の 権利符号								

日野都市計画事業西平山土地区画整理事業 保留地図

縮尺五百分之壹

街区 番号	201
----------	-----



凡 例

(10)	街区番号	-----	借地界等						
100-1	画地符号								
	諮問箇所	約100㎡	地積 (㎡)						
<table border="1" style="font-size: 0.8em;"> <tr><td>15.0</td><td>12.0</td><td>5.0</td></tr> <tr><td>12.0</td><td>12.0</td><td>5.0</td></tr> </table>	15.0	12.0	5.0	12.0	12.0	5.0	辺長 (m)		
15.0	12.0	5.0							
12.0	12.0	5.0							
(△)	自用地								
(1)	借地符号								
(イ)	借地以外の 権利符号								