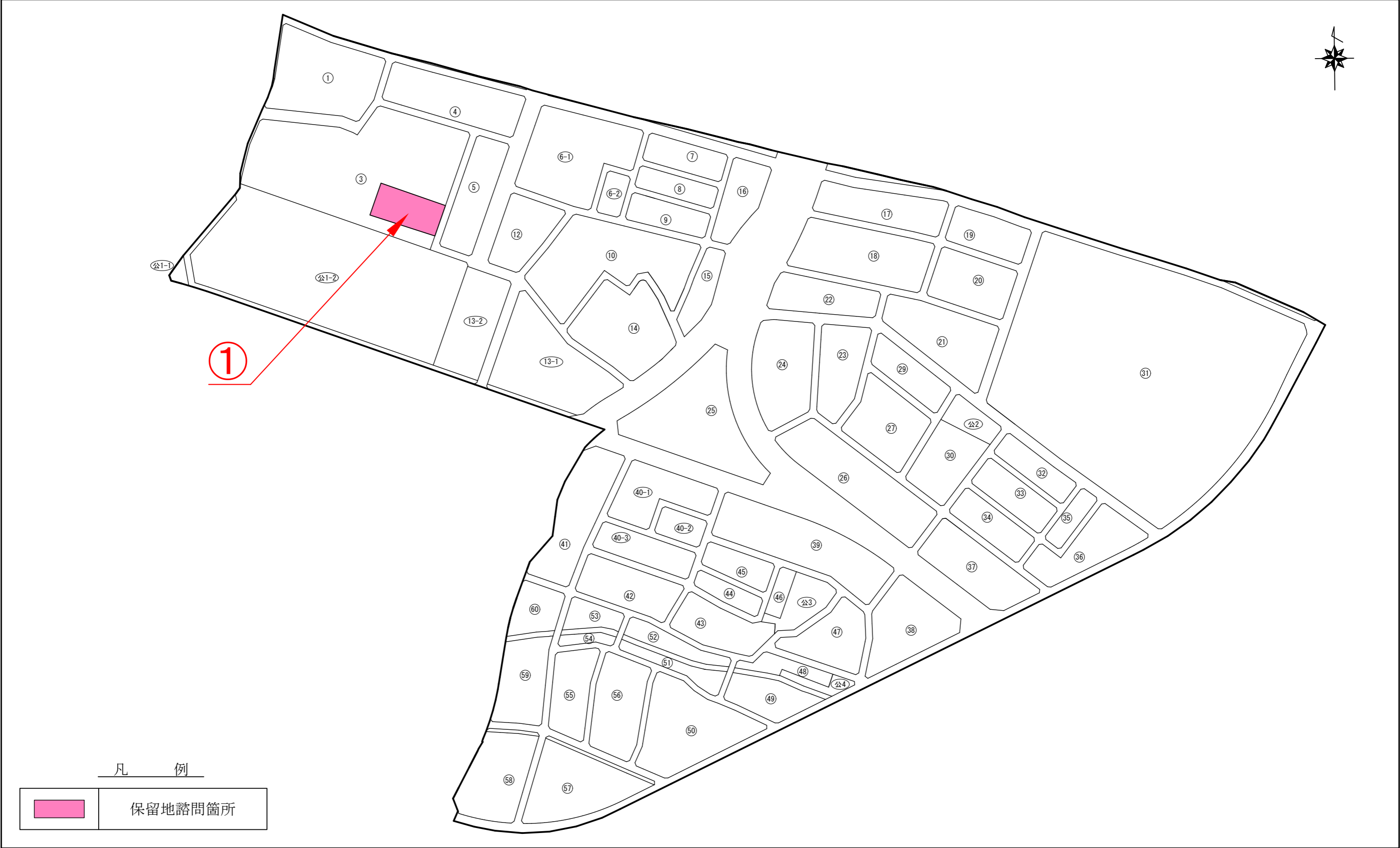



日野都市計画事業東町土地区画整理事業  
保留地諮問箇所図

(令和5年7月11日 審議会)

縮尺：1/3000



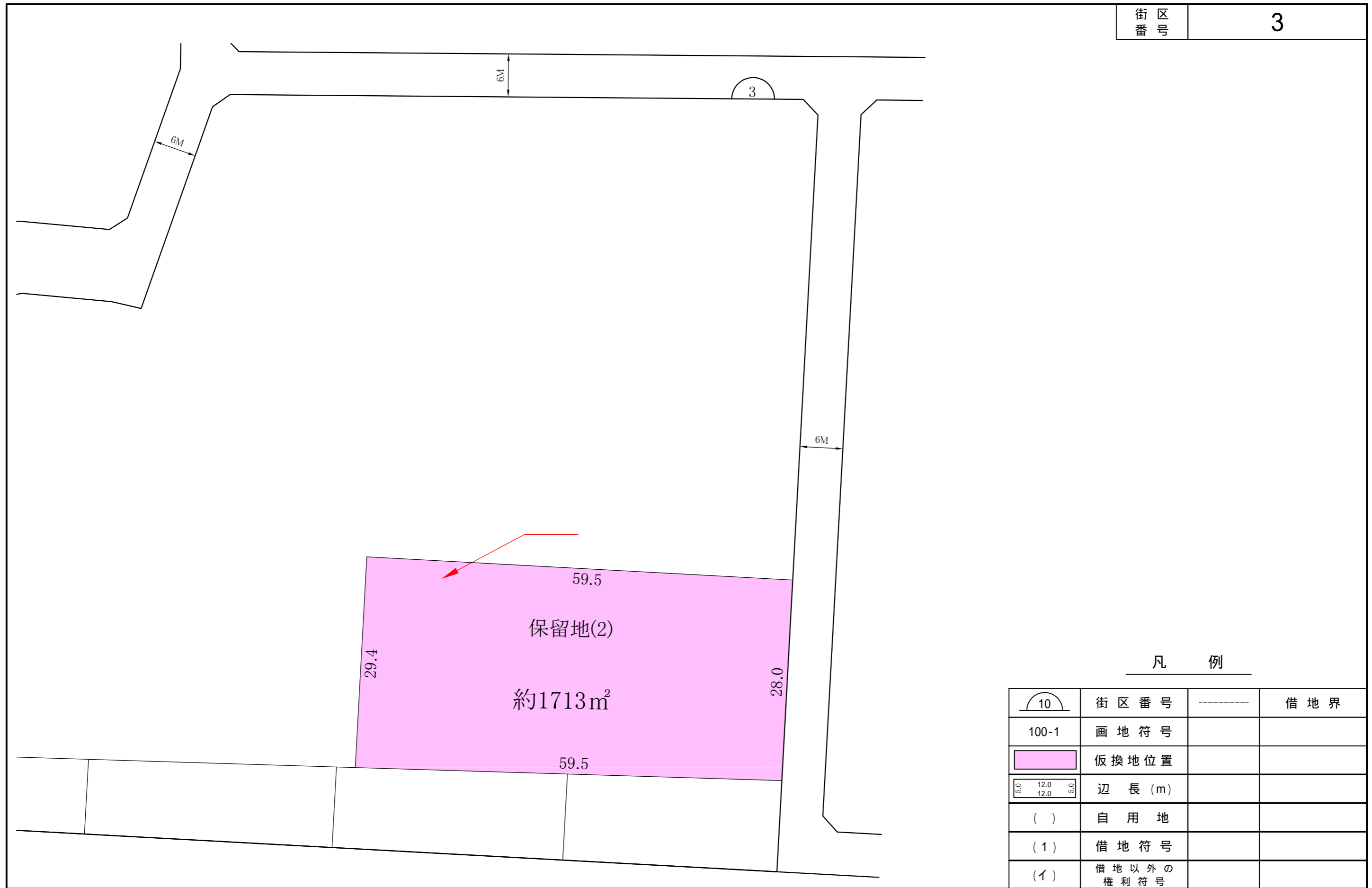
凡 例

	保留地諮問箇所
---	---------

# 日野都市計画事業東町土地区画整理事業 保留地図

縮尺五百分之壹

街区 番号	3
----------	---



### 凡 例

10	街区番号	-----	借地界
100-1	画地符号		
	仮換地位置		
5.0 12.0 5.0 12.0 5.0	辺長 (m)		
( )	自用地		
(1)	借地符号		
(イ)	借地以外の 権利符号		