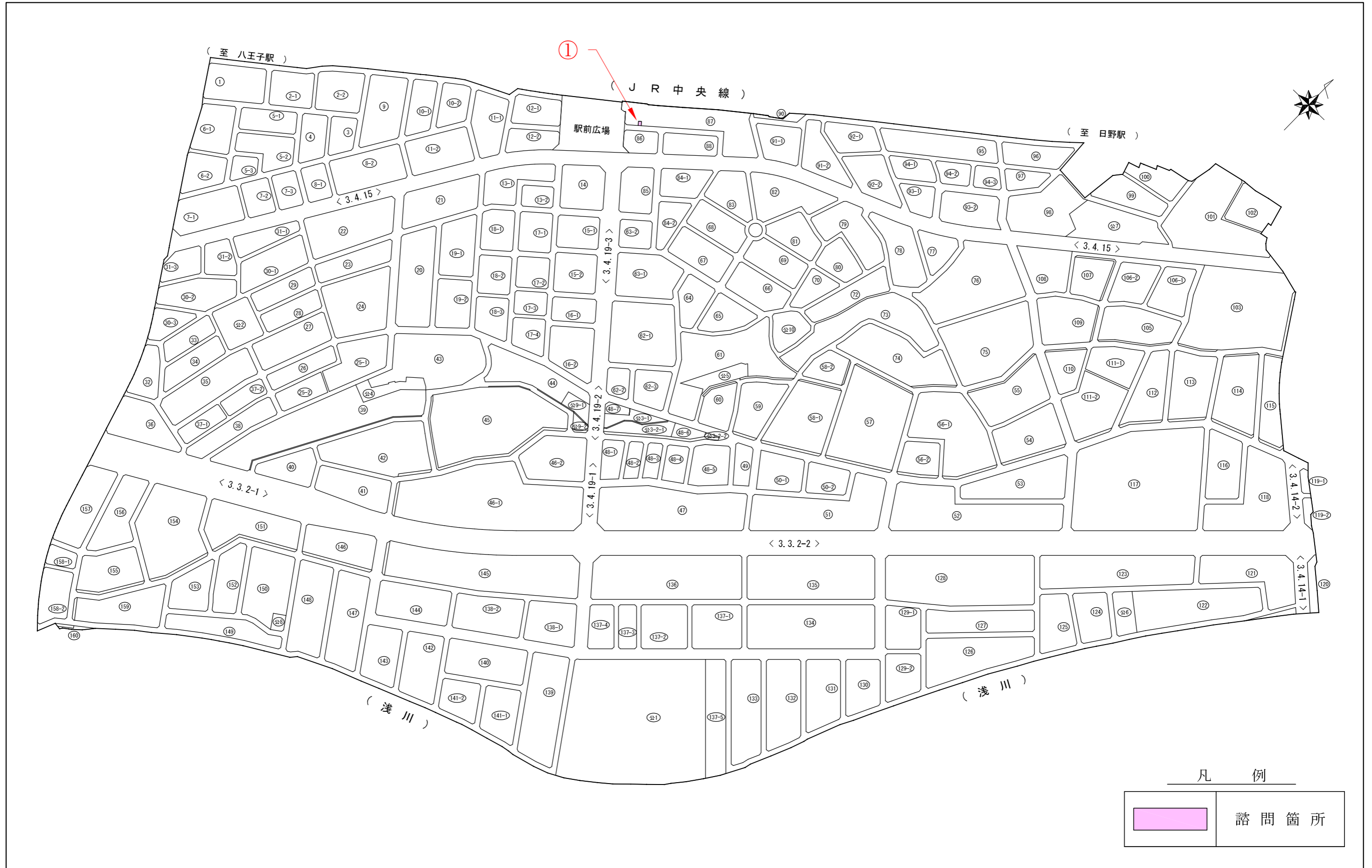


日野都市計画事業豊田南土地区画整理事業 保留地 諮 問 位 置 図

(令和5年3月23日 審議会)

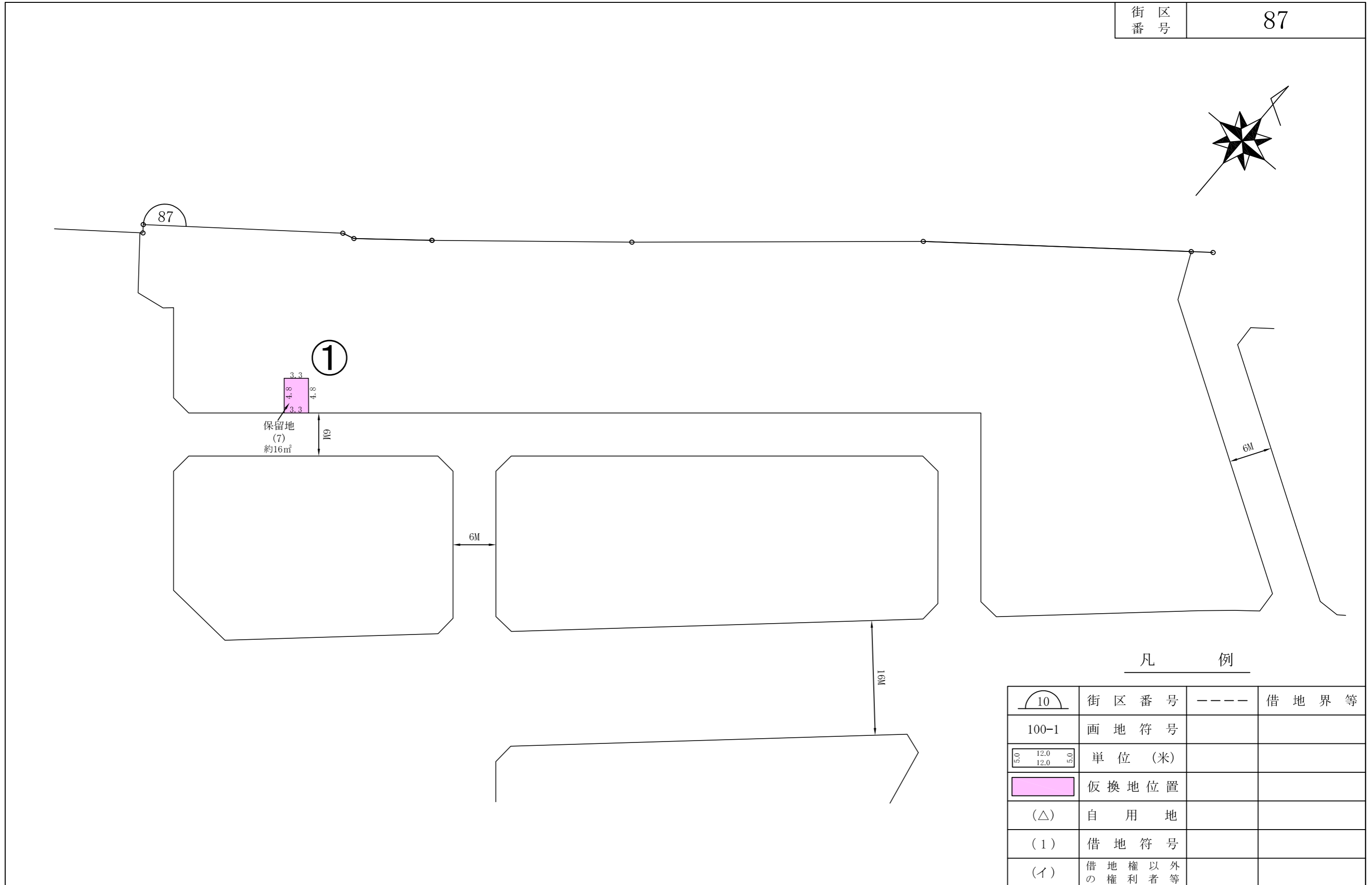

縮尺：1/4000



日野都市計画事業豊田南土地区画整理事業 仮換地明細図

縮尺五百分之壹

街区番号	87
------	----



凡 例

10	街区番号	-----	借地界等
100-1	画地符号		
5.0 12.0 5.0 12.0 5.0	単位 (米)		
	仮換地位置		
(△)	自用地		
(1)	借地符号		
(イ)	借地権以外 の権利者等		