

(3)豊田駅周辺地区 道路特定事業計画

経路名/区分	経路 1-1/A I (旧経路9)	事業主体	日野市(都市計画課)										
路線名	豊田駅北口ロータリー (都道235号線)	延長/幅員	800m/22.0m										
事業内容	事業量 (延長や箇所数)	整備予定期間											
		R 4	R 5	R 6	R 7	R 8	R 9	R 10	R 11	R 12	R 13	R14 以降	
ア. 駅前広場のバス停にベンチ設置にむけて関係者と調整	ベンチ 1箇所以上	●	●	●	●	●	●	●	●	●	●	●	●

事業実施に際し配慮すべき重要事項

- ・タクシー乗り場の段差解消に向けて並行して協議を行う

現況写真




- ・路線バスのバス停にベンチがない
- ・タクシー乗り場に段差がある


経路名/区分	経路 1-1/A I・1-2/B I (旧経路1・9)	事業主体	東京都											
路線名	一般都道豊田停車場線(第235号)	延長/幅員	800m・80m /22.0m											
事業内容		事業量 (延長や箇所数)	整備予定期間											
			R4	R5	R6	R7	R8	R9	R10	R11	R12	R13	R14以降	
ア. 改修の際に、一部区間に設置されている視覚障害者誘導用ブロックの2列連続設置の改善		—												●

事業実施に際し配慮すべき重要事項

現況写真



現況断面図



経路名/区分	経路 6-1/A I・6-2/B I (旧経路6)	事業主体	日野市(道路課)										
路線名	市道 E96 号線	延長/幅員	171m(経路6-1)・30m(経路 6-2)/8.0m										
事業内容	事業量 (延長や箇所数)	整備予定期間											
		R 4	R 5	R 6	R 7	R 8	R 9	R 10	R 11	R 12	R 13	R14 以降	
ア. 透水性舗装の整備	171・30m												●
イ. 視覚障害者誘導用ブロックの設置	171・30m												●
ウ. 歩道拡幅	171・30m												●
<p>事業実施に際し配慮すべき重要事項</p> <ul style="list-style-type: none"> ・一方通行規制あり ・電線を公園敷地に入れるなど有効幅員の確保を検討することが望ましい。 <p>※現況が単断面道路に車両用防護柵を設置した歩道となっている。全体的な大規模改修の際に検討する必要がある。</p>													
<p>現況写真</p> 													
<p>現況断面図</p> 							<p>整備後の断面図のイメージ</p> 						

経路名/区分	経路 7-3/A I	事業主体	日野市(道路課)										
路線名	UR都市機構用地	延長/幅員	40m/9.0m										
事業内容	事業量 (延長や箇所数)	整備予定期間											
		R4	R5	R6	R7	R8	R9	R10	R11	R12	R13	R14以降	
ア. 視覚障害者誘導用ブロックの設置	1箇所			●									
イ. 視覚障害者誘導用ブロックの設置検討	40m												●

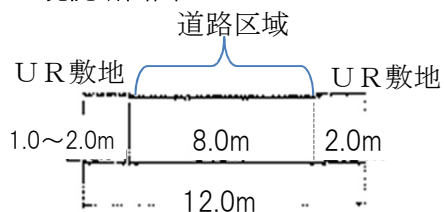
事業実施に際し配慮すべき重要事項

※UR都市機構用地であるが管理者は日野市となっている。多摩平の森ふれあい館前の視覚障害者誘導用ブロックとの連続性や、街路樹の根の盛り上がりによる段差解消もあわせて必要である。(イオンモール多摩平の森側交差点部の視覚障害者誘導用ブロックを先行して整備する。)

現況写真



現況断面図



経路名/区分	経路 16-2/BⅡ (旧経路15)	事業主体	日野市(道路課)										
路線名	市道 G66 号線	延長/幅員	26m/6.0m										
事業内容	事業量 (延長や箇所数)	整備予定期間											
		R4	R5	R6	R7	R8	R9	R10	R11	R12	R13	R14以降	
ア. カラー舗装等により運転手への注意喚起		26m					●						

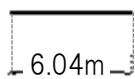
事業実施に際し配慮すべき重要事項

現況写真



※推進計画の長期は誤記

現況断面図



経路名/区分	経路17/B I (旧経路17の一部)	事業主体	日野市(道路課)											
路線名	市道 G71号線	延長/幅員	28m/4.0m											
事業内容		事業量 (延長や箇所数)	整備予定期間											
			R4	R5	R6	R7	R8	R9	R10	R11	R12	R13	R14以降	
ア. 視覚障害者誘導用ブロック設置		28m			●									
事業実施に際し配慮すべき重要事項														
現況写真														
														
現況断面図														
														

経路名/区分	経路18/B I (旧経路17の一部)	事業主体	日野市(道路課)											
路線名	日野市管理道路	延長/幅員	86m/8.18m											
事業内容	事業量 (延長や箇所数)	整備予定期間												
		R4	R5	R6	R7	R8	R9	R10	R11	R12	R13	R14以降		
ア. 個別的な段差の解消	86m													●
イ. 透水性舗装への打替え	86m													●

事業実施に際し配慮すべき重要事項

現況写真



※連続する視覚障害者誘導用ブロックが 2 列配置されている。1 列が望ましい。また、2cm以上の段差が個別的な段差であり、縁石周囲の舗装の補修等により補修していくことが望ましい。

歩行動線にグレーチングがあるため、車いすやベビーカーの車輪落下を防ぐため、細目にするよう配慮が必要。

現況断面図

2.3m

経路名/区分	経路19/BⅡ (旧経路17の一部)	事業主体	日野市(道路課)										
路線名	市道 G67号線	延長/幅員	232m/5.67m										
事業内容	事業量 (延長や箇所数)	整備予定期間											
		R4	R5	R6	R7	R8	R9	R10	R11	R12	R13	R14以降	
ア. カラー舗装等により運転手への注意喚起		232m					●						


事業実施に際し配慮すべき重要事項

現況写真




※推進計画の長期期間から修正

現況断面図



経路名/区分	経路20/BⅡ(旧経路17の一部)	事業主体	日野市(道路課)										
路線名	市道 G72号線	延長/幅員	273m/6.0m										
事業内容	事業量 (延長や箇所数)	整備予定期間											
		R4	R5	R6	R7	R8	R9	R10	R11	R12	R13	R14以降	
ア. カラー舗装等により運転手への注意喚起	273m					●							

事業実施に際し配慮すべき重要事項



経路名/区分	経路21-1/BⅡ・21-2/BⅡ (旧経路17の一部と21)	事業主体	日野市(道路課)											
路線名	市道H9号線	延長/幅員	313m(経路21-1)92m(経路21-2)/6.0m											
事業内容	事業量 (延長や箇所数)	整備予定期間												
		R4	R5	R6	R7	R8	R9	R10	R11	R12	R13	R14以降		
ア.【経路21-1】歩道がない部分について、カラー舗装等による運転手への注意喚起	313m													●
イ.【経路21-2】視覚障害者が円滑に移動できる手法の検討(関係施設と調整)	92m													●


事業実施に際し配慮すべき重要事項

現況写真



※経路21-1 事業について、推進計画の後期から修正

現況断面図



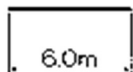
経路名/区分	経路22/BⅡ(旧経路21の一部)	事業主体	日野市(道路課)										
路線名	市道 H8号線	延長/幅員	55m/6.0m										
事業内容	事業量 (延長や箇所数)	整備予定期間											
		R4	R5	R6	R7	R8	R9	R10	R11	R12	R13	R14以降	
ア. 視覚障害者が円滑に移動できる手法の検討(関係施設と調整)	55m												●

事業実施に際し配慮すべき重要事項

現況写真



現況断面図



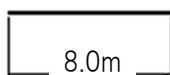
経路名/区分	経路24/BⅡ(旧経路19の一部)	事業主体	日野市(道路課)										
路線名	市道 H1号線	延長/幅員	52m/8.0m										
事業内容	事業量 (延長や箇所数)	整備予定期間											
		R4	R5	R6	R7	R8	R9	R10	R11	R12	R13	R14以降	
ア. カラー舗装による運転手への注意喚起	52m						●						

事業実施に際し配慮すべき重要事項

現況写真



現況断面図



豊田駅周辺地区

経路名/区分	経路26/A I (旧経路22の一部)	事業主体	日野市(区画整理課)									
路線名	豊田駅南口駅前広場	延長/幅員	130m/10.0m									
事業内容	事業量 (延長や箇所数)	整備予定期間										
		R4	R5	R6	R7	R8	R9	R10	R11	R12	R13	R14以降
ア. 暫定整備時においても移動等円滑化基準への適合・適切な維持管理	130m	●	●	●	●	●	●	●	●	●	●	

事業実施に際し配慮すべき重要事項

※土地区画整理事業により駅前広場を整備中であり、現在は暫定形態での利用となっている

現況写真



経路名/区分	経路 27-1/A I (旧経路23の一部)	事業主体	日野市(区画整理課)										
路線名	事業者管理道路	延長/幅員	185m/10.0m										
事業内容	事業量 (延長や箇所数)	整備予定期間											
		R4	R5	R6	R7	R8	R9	R10	R11	R12	R13	R14以降	
ア. 暫定整備時においても視覚障害者誘導用ブロック設置	185m									●	●	●	
イ. 暫定整備時においても透水性舗装への打替え	185m												●

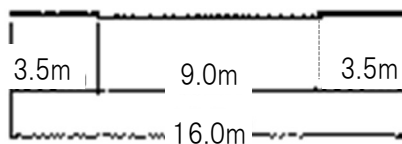
事業実施に際し配慮すべき重要事項
 ※土地区画整理事業が施行中。

現況写真



現況断面図

都市計画道路3・4・15



経路名/区分	経路 27-2/B I (旧経路23の一部)	事業主体	日野市(区画整理課)										
路線名	事業者管理道路 (一部 都市計画道路 3・4・15 号線)	延長/幅員	310m/16.0m・10.0m										
事業内容	事業量 (延長や箇所数)	整備予定期間											
		R4	R5	R6	R7	R8	R9	R10	R11	R12	R13	R14以降	
ア. 暫定整備時においても視覚障害者誘導用ブロック設置	310m								●	●	●		
イ. 暫定整備時においても透水性舗装への打替え	310m											●	
事業実施に際し配慮すべき重要事項													

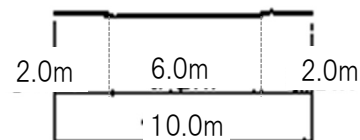
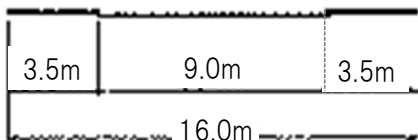
現況写真



※土地区画整理事業が施行中。道路幅員10mの歩道の有効幅員は1.7m 程度となっている。

現況断面図

都市計画道路3・4・15



経路名/区分	経路 28-1/A I (旧経路24)	事業主体	日野市(区画整理課)										
路線名	事業者管理道路 (都市計画道路 3・4・19号線)	延長/幅員	260m/18.0m~23.0m										
事業内容	事業量 (延長や箇所数)	整備予定期間											
		R4	R5	R6	R7	R8	R9	R10	R11	R12	R13	R14以降	
ア. 暫定整備時においても視覚障害者誘導用ブロック設置	260m									●	●	●	
イ. 暫定整備時においても透水性舗装への打替え	260m												●

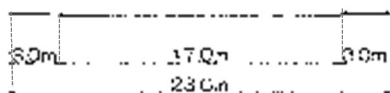
事業実施に際し配慮すべき重要事項

※土地区画整理事業が施行中

現況写真



現況断面図



経路名/区分	経路 28-2/A I (旧経路30)	事業主体	日野市(区画整理課)										
路線名	事業者管理道路 (都市計画道路 3・4・19号線)	延長/幅員	150m/18.0m										
事業内容	事業量 (延長や箇所数)	整備予定期間											
		R4	R5	R6	R7	R8	R9	R10	R11	R12	R13	R14以降	
ア. 暫定整備時においても視覚障害者誘導用ブロック設置	150m								●	●	●		
イ. 暫定整備時においても透水性舗装への打替え	150m											●	
事業実施に際し配慮すべき重要事項 ※土地区画整理事業が施行中													
現況写真													
													
現況断面図													
													

経路名/区分	経路29/A I (旧経路25)	事業主体	日野市(区画整理課)											
路線名	事業者管理道路	延長/幅員	250m/6.0m											
事業内容	事業量 (延長や箇所数)	整備予定期間												
		R4	R5	R6	R7	R8	R9	R10	R11	R12	R13	R14以降		
ア. 視覚障害者誘導用ブロック設置(交差点部など)	250m									●	●	●		

事業実施に際し配慮すべき重要事項

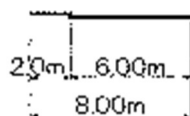
※土地区画整理事業が施行中。

現況写真



※歩道の有効幅員は約 1.7m となっている。

現況断面図



経路名/区分	経路33/AⅡ(旧経路27)	事業主体	日野市(道路課)										
路線名	市道 G60 号線	延長/幅員	303m/6.0m										
事業内容	事業量 (延長や箇所数)	整備予定期間											
		R4	R5	R6	R7	R8	R9	R10	R11	R12	R13	R14以降	
ア. カラー舗装による運転手への注意喚起	3箇所	●											

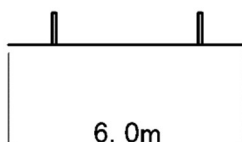
事業実施に際し配慮すべき重要事項

- ・電柱が歩行動線上にあるため民地内に入れるなど、歩行者の安全性向上をあわせて検討する。

現況写真



現況断面図




経路名/区分	経路37/A I (旧経路29)	事業主体	日野市(区画整理課)										
路線名	事業者管理道路 【都市計画道路3・4・15号線】	延長/幅員	180m/18.0m										
事業内容	事業量 (延長や箇所数)	整備予定期間											
		R4	R5	R6	R7	R8	R9	R10	R11	R12	R13	R14以降	
ア. 区画整理事業と連携した歩行空間の確保	180m												●
イ. 個別的な段差の解消	180m												●
ウ. 暫定整備においても視覚障害者誘導用ブロックの設置	180m								●	●	●		
エ. 暫定整備においても透水性舗装への打替え	180m												●

事業実施に際し配慮すべき重要事項

現況写真



現況断面図



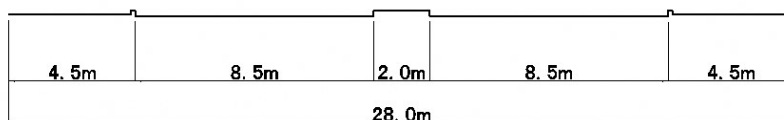
経路名/区分	経路38-1/A I (旧経路31)	事業主体	国土交通省(相武国道事務所)										
路線名	国道 20 号日野バイパス延伸 【都市計画道路3・3・2号線】	延長/幅員	314m/28.0m										
事業内容	事業量 (延長や箇所数)	整備予定期間											
		R4	R5	R6	R7	R8	R9	R10	R11	R12	R13	R14以降	
ア. 暫定整備にあわせて歩道の有効幅員の確保	314m	●	●	●	●	●	●	●	●	●	●	●	●
イ. 暫定整備にあわせて視覚障害者誘導用ブロック設置	314m	●	●	●	●	●	●	●	●	●	●	●	●

事業実施に際し配慮すべき重要

現況写真



現況断面図



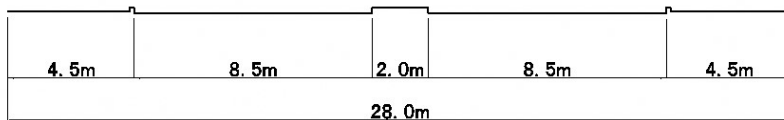
経路名/区分	経路38-2/A I (新規経路)	事業主体	国土交通省(相武国道事務所)									
路線名	国道20号日野バイパス延伸 【都市計画道路3・3・2号線】	延長/幅員	110m/28.0m									
事業内容	事業量 (延長や箇所数)	整備予定期間										
		R4	R5	R6	R7	R8	R9	R10	R11	R12	R13	R14以降
ア. 暫定整備にあわせて歩道の有効幅員の確保	110m	●	●	●	●	●	●	●	●	●	●	●
イ. 暫定整備にあわせて視覚障害者誘導用ブロック設置	110m	●	●	●	●	●	●	●	●	●	●	●

事業実施に際し配慮すべき重要事項

現況写真



整備後の断面図(イメージ)



経路名/区分	経路39/A I (新規経路)	事業主体	日野市(道路課)											
路線名	日野市管理緑道	延長/幅員	285m/-m											
事業内容	事業量 (延長や箇所数)	整備予定期間												
		R4	R5	R6	R7	R8	R9	R10	R11	R12	R13	R14以降		
ア. 視覚障害者誘導用ブロックの設置検討		285m												●

事業実施に際し配慮すべき重要事項
・緑道は日野市管理。

現況写真



豊田駅周辺地区

経路名/区分	生活関連経路 全て	事業主体	国土交通省(相武国道事務所)										
路線名	—	延長/幅員	—										
事業内容	事業量 (年あたりの確認回数等)	整備予定期間											
		R4	R5	R6	R7	R8	R9	R10	R11	R12	R13	R14以降	
ア. 歩車道縁石やインターロッキング、視覚障害者誘導用ブロック等の適切な維持管理により、だれもが安全な歩行空間を維持管理	適宜実施	●	●	●	●	●	●	●	●	●	●	●	●
イ. はみだし看板や商品対策として巡回の実施	適宜実施	●	●	●	●	●	●	●	●	●	●	●	●

経路名/区分	生活関連経路 全て	事業主体	東京都										
路線名	—	延長/幅員	—										
事業内容	事業量 (年あたりの確認回数等)	整備予定期間											
		R4	R5	R6	R7	R8	R9	R10	R11	R12	R13	R14以降	
ア. 歩車道縁石やインターロッキング、視覚障害者誘導用ブロック等の適切な維持管理により、だれもが安全な歩行空間を維持管理	—								継続				
イ. はみだし看板や商品対策として巡回の実施	—								継続				

経路名/区分	生活関連経路 全て	事業主体	日野市(道路課)										
路線名	—	延長/幅員	—										
事業内容	事業量 (年あたりの確認回数等)	整備予定期間											
		R4	R5	R6	R7	R8	R9	R10	R11	R12	R13	R14以降	
ア. 歩車道縁石やインターロッキング、視覚障害者誘導用ブロック等の適切な維持管理により、だれもが安全な歩行空間を維持管理	適宜実施	●	●	●	●	●	●	●	●	●	●	●	●
イ. はみだし看板や商品対策として巡回の実施	適宜実施	●	●	●	●	●	●	●	●	●	●	●	●
ウ. 自転車放置禁止区域内において、放置自転車対策として見回りを強化	適宜実施	●	●	●	●	●	●	●	●	●	●	●	●