

(8)日野市役所周辺地区 道路特定事業計画

経路名/区分	経路 1-1/A I (旧経路 1-1)	事業主体	日野市(道路課)										
路線名	幹線市道 I-9 号線	延長/幅員	233m/16.0m										
事業内容	事業量 (延長や箇所数)	整備予定期間											
		R4	R5	R6	R7	R8	R9	R10	R11	R12	R13	R14以降	
ア. 交差点部での擦り付け勾配の緩和	233m												●
イ. 視覚障害者誘導用ブロックの設置	233m												●
事業実施に際し配慮すべき重要事項													

現況写真 ※歩道の有効幅員 2m以上を確保するためには全面的な改修が必要



現況断面図



整備後の断面図(イメージ)

道路構成を変更し、歩道の有効幅員を確保


経路名/区分	経路1-2/A I (旧経路 1-2)	事業主体	日野市(道路課)											
路線名	幹線市道 I-9 号線	延長/幅員	599m/16.0m											
事業内容	事業量 (延長や箇所数)	整備予定期間												
		R4	R5	R6	R7	R8	R9	R10	R11	R12	R13	R14以降		
ア. 交差部での擦り付け勾配の緩和	599m													●
イ. 視覚障害者誘導用ブロックの設置	599m													●
ウ. 日野中央公園の出入口を示す視覚障害者誘導用ブロックの設置	599m													●

事業実施に際し配慮すべき重要事項

現況写真 ※歩道の有効幅員 2m以上を確保するためには全面的な改修が必要



現況断面図



整備後の断面図(イメージ)

道路構成を改良し、歩道の有効幅員を確保

経路名/区分	経路 3-1/A I (旧経路 3-1)	事業主体	日野市(道路課)										
路線名	市道 D20 号線	延長/幅員	161m/20.0m(片側)										
事業内容	事業量 (延長や箇所数)	整備予定期間											
		R4	R5	R6	R7	R8	R9	R10	R11	R12	R13	R14以降	
ア. 歩車分離について車両用防護柵に変更	161m												●

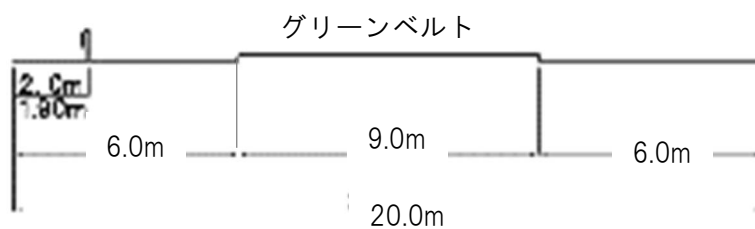
事業実施に際し配慮すべき重要事項  
 ※有効幅員が 2m 以上確保されるように配慮する

現況写真



・横断抑止柵が設置されている

現況断面図



経路名/区分	経路 3-2/A I (旧経路 3-2)	事業主体	日野市(道路課・財産管理課)										
路線名	市道D20号線・市役所歩道状空地	延長/幅員	96m/20.0m(片側)										
事業内容	事業量 (延長や箇所数)	整備予定期間											
		R4	R5	R6	R7	R8	R9	R10	R11	R12	R13	R14以降	
ア. 拡幅等による歩行空間の充実の検討	96m												●

事業実施に際し配慮すべき重要事項

・道路区域において歩行空間を新たに創出する等、事業手法を検討する必要がある

現況写真



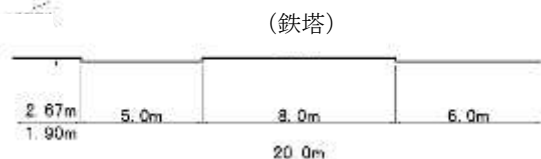
現況断面図

市役所用地



整備後の断面図のイメージ

市役所用地



経路名/区分	経路4-1(旧経路4-1)	事業主体	日野市(道路課)										
路線名	幹線市道Ⅱ-48号線	延長/幅員	49m/10.6m										
事業内容	事業量 (延長や箇所数)	整備予定期間											
		R4	R5	R6	R7	R8	R9	R10	R11	R12	R13	R14以降	
ア. 視覚障害者誘導用ブロックの設置	49m				●	●							

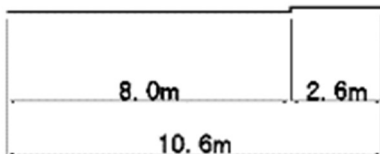
事業実施に際し配慮すべき重要事項  
 ・経路4-2との一体的な整備が望まれる  
 ・令和5年度に設計を行う




現況写真



現況断面図

日野中央公園




経路名/区分	経路4-2/A I (旧経路 4-2)	事業主体	日野市(道路課)										
路線名	幹線市道Ⅱ-48号線	延長/幅員	192m/12.0m										
事業内容	事業量 (延長や箇所数)	整備予定期間											
		R4	R5	R6	R7	R8	R9	R10	R11	R12	R13	R14以降	
ア. 横断歩道部での擦り付け勾配の緩和の検討	192m				●	●							
イ. 視覚障害者誘導用ブロックの設置の検討	192m				●	●							
ウ. 歩道の横断勾配の緩和の検討	192m				●	●							
エ. 市役所側の歩道拡幅の検討	192m				●	●							
事業実施に際し配慮すべき重要事項 ・経路4-1との一体的な整備に配慮する ・令和5年度の設計を行う													
現況写真 													
現況断面図 市役所  日野中央公園						整備後の断面図(イメージ) 市役所  日野中央公園							

経路名/区分	経路 5-1-5-2/A I (旧経路 5-1-5-2)	事業主体	日野市 (道路課・財産管理課)											
路線名	市役所敷地内通路	延長/幅員	180m/7.55m(市道D30号線の幅員)											
事業内容	事業量 (延長や箇所数)	整備予定期間												
		R4	R5	R6	R7	R8	R9	R10	R11	R12	R13	R14以降		
ア. 波打ち歩道の解消	180m													●
イ. 歩道拡幅	180m													●

事業実施に際し配慮すべき重要事項


※大規模な市役所周辺の改良時や、道路区域を縮小して歩行空間の拡大を検討するなど、様々な機会や手法を考慮する。

現況写真




現況断面図

市役所敷地内通路



整備後の断面図(イメージ)



経路名/区分	経路7/BⅡ(旧経路7)	事業主体	日野市(道路課)										
路線名	市道D44号線	延長/幅員	204m/6.0m										
事業内容	事業量 (延長や箇所数)	整備予定期間											
		R4	R5	R6	R7	R8	R9	R10	R11	R12	R13	R14以降	
ア. 歩行者優先道路を示す路面標示	204m												●
事業実施に際し配慮すべき重要事項													
現況写真													
													
現況断面図													
													



日野市役所周辺地区

経路名/区分	生活関連経路 全て	事業主体	日野市(道路課)										
路線名	—	延長/幅員	—										
事業内容	事業量 (年あたりの確認 回数等)	整備予定期間											
		R4	R5	R6	R7	R8	R9	R10	R11	R12	R13	R14 以降	
ア. 歩車道縁石やインターロッキング、視覚 障害者誘導用ブロック等の適切な維持 管理により、だれもが安全な歩行空間 を維持管理	適宜実施	●	●	●	●	●	●	●	●	●	●	●	●
イ. はみだし看板や商品対策として巡回の 実施	適宜実施	●	●	●	●	●	●	●	●	●	●	●	●
事業実施に際し配慮すべき重要事項													