

(5)百草園駅周辺地区 道路特定事業計画

経路名/区分	経路 1-1/AⅡ(旧経路 1)	事業主体	日野市(道路課)									
路 線 名	市道 P15 号線	延長/幅員	132m/4.02m									
事業内容	事業量 (延長や箇所数)	整備予定期間										
		R4	R5	R6	R7	R8	R9	R10	R11	R12	R13	R14以降
ア. 視覚的分離による歩行者空間の確保	132m											●
事業実施に際し配慮すべき重要事項 ・橋との接点の勾配 9%												
現況写真												
												
現況断面図												
												

経路名/区分	経路 1-2/BⅡ (旧経路 3 の一部)	事業主体	日野市(道路課)										
路線名	市道 P15 号線	延長/幅員	104m/4.02m										
事業内容	事業量 (延長や箇所数)	整備予定期間											
		R4	R5	R6	R7	R8	R9	R10	R11	R12	R13	R14以降	
ア. 視覚的分離による歩行者空間の確保	104m												●
事業実施に際し配慮すべき重要事項													
・橋との接点の勾配 9%													
現況写真													
													
現況断面図													
													


経路名/区分	経路 3-2/AⅡ (旧経路4の一部)	事業主体	日野市(道路課)										
路 線 名	幹線市道Ⅱ-5 号線	延長/幅員	81m/4.2m										
事業内容	事業量 (延長や箇所数)	整備予定期間											
		R4	R5	R6	R7	R8	R9	R10	R11	R12	R13	R14以降	
ア. 視覚的分離による歩行者空間の確保	81m												●
イ. 側溝の改修	5m	●											

事業実施に際し配慮すべき重要事項

現況写真



現況断面図



経路名/区分	経路 3-3/A I (旧経路6の一部)	事業主体	日野市(道路課)									
路 線 名	幹線市道Ⅱ-5 号線	延長/幅員	155m/5.35m									
事業内容	事業量 (延長や箇所数)	整備予定期間										
		R4	R5	R6	R7	R8	R9	R10	R11	R12	R13	R14以降
ア. セーフティブロック(縁石)の適切な補修	1箇所											

事業実施に際し配慮すべき重要事項
 ※令和3年度に補修済み

現況写真

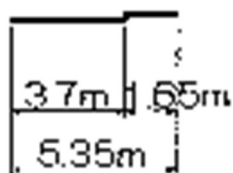


コンビニ前の縁石(セーフティブロック)補修は実施された



要所で歩道幅員を広げ、すれ違えるようにしている

現況断面図



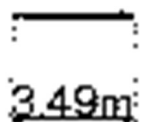
経路名/区分	経路4/BⅡ(旧経路4の一部)	事業主体	日野市 道路課										
路線名	幹線市道Ⅱ-4号線	延長/幅員	133m/3.5m										
事業内容	事業量 (延長や箇所数)	整備予定期間											
		R4	R5	R6	R7	R8	R9	R10	R11	R12	R13	R14以降	
ア. 視覚的分離による歩行空間の確保	133m												●
イ. 側溝の改修	133m	●											

事業実施に際し配慮すべき重要事項

現況写真



現況断面図



経路名/区分	経路5-1/A I・経路5-2/B I (旧経路5)	事業主体	日野市 道路課												
路線名	幹線市道Ⅱ-62号線	延長/幅員	24m・271m/7.7m												
事業内容		事業量 (延長や箇所数)	整備予定期間												
			R4	R5	R6	R7	R8	R9	R10	R11	R12	R13	R14以降		
ア. 透水性舗装の維持管理		24・271m													●
イ. 大規模改修の際に、波うち歩道の解消		24・271m													●

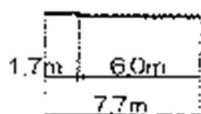
事業実施に際し配慮すべき重要事項

- ・可能な限り歩道の有効幅員 2.0m以上を連続して確保するよう検討する
- ・区画整理事業がH13(2001)年に完了している地区

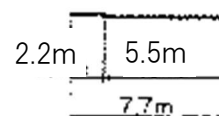
現況写真



現況断面図



整備後の断面図(イメージ)



経路名/区分	経路6/A I (旧経路6の一部)	事業主体	日野市 道路課										
路線名	市道P13号線	延長/幅員	120m/6.5m										
事業内容	事業量 (延長や箇所数)	整備予定期間											
		R4	R5	R6	R7	R8	R9	R10	R11	R12	R13	R14以降	
ア. 交差点での擦り付け勾配の緩和	120m												●
イ. 柵蓋の適切な維持管理	120m												●
事業実施に際し配慮すべき重要事項 ・可能な限り歩道の有効幅員 2.0m以上を確保するよう検討する ・大規模改修の際に波打ち歩道解消を検討する													
現況写真 													
現況断面図 													

経路名/区分	経路7/A I	事業主体	東京都											
路線名	主要地方道稲城日野線(第41号)	延長/幅員	210m/18m											
事業内容	事業量 (延長や箇所数)	整備予定期間												
		R4	R5	R6	R7	R8	R9	R10	R11	R12	R13	R14以降		
ア. 横断歩道前に視覚障害者誘導用ブロックの設置		-	●											

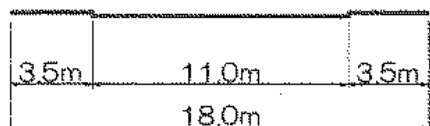
事業実施に際し配慮すべき重要事項

現況写真

百草園駅前交差点



現況断面図



拡幅工事完了区間

百草園駅周辺地区

経路名/区分	生活関連経路 全て	事業主体	東京都											
路線名	—	延長/幅員	—											
事業内容	事業量 (年あたりの確認回数等)	整備予定期間												
		R4	R5	R6	R7	R8	R9	R10	R11	R12	R13	R14以降		
ア. 歩車道縁石やインターロッキング、視覚障害者誘導用ブロック等の適切な維持管理により、だれもが安全な歩行空間を維持管理	—									継続				
イ. はみだし看板や商品対策として巡回の実施	—									継続				
事業実施に際し配慮すべき重要事項														

経路名/区分	生活関連経路 全て	事業主体	日野市(道路課)											
路線名	—	延長/幅員	—											
事業内容	事業量 (年あたりの確認回数等)	整備予定期間												
		R4	R5	R6	R7	R8	R9	R10	R11	R12	R13	R14以降		
ア. 歩車道縁石やインターロッキング、視覚障害者誘導用ブロック等の適切な維持管理により、だれもが安全な歩行空間を維持管理	適宜実施	●	●	●	●	●	●	●	●	●	●	●	●	●
イ. はみだし看板や商品対策として巡回の実施	適宜実施	●	●	●	●	●	●	●	●	●	●	●	●	●
ウ. 自転車放置禁止区域内において、放置自転車対策として見回りを強化	適宜実施	●	●	●	●	●	●	●	●	●	●	●	●	●
事業実施に際し配慮すべき重要事項														