

(7)平山城址公園駅周辺地区 道路特定事業計画


経路名/区分	経路 1/A I (旧経路 1)	事業主体	東京都										
路 線 名	一般都道173号線上館日野線	延長/幅員	291m/16.0m										
事業内容	事業量 (延長や箇所数)	整備予定期間											
		R4	R5	R6	R7	R8	R9	R10	R11	R12	R13	R14以降	
ア. 視覚障害者誘導用ブロックの設置	—	●	●	●	●	●							
イ. 電線類の地中化	—	●	●	●	●	●							
事業実施に際し配慮すべき重要事項													

現況写真



※すいすいプラン(交差点拡幅)事業により整備済み

現況断面図



経路名/区分	経路2-1/AⅡ(旧経路2-1)	事業主体	東京都											
路線名	一般都道町田平山八王子線(第155号)	延長/幅員	160m/25.0m											
事業内容	事業量 (延長や箇所数)	整備予定期間												
		R4	R5	R6	R7	R8	R9	R10	R11	R12	R13	R14以降		
ア. 路側帯のカラー舗装														

事業実施に際し配慮すべき重要事項

現況写真 ※第二次バリアフリー特定事業計画による事業でR3(2021)年度実施済み



現況断面図



経路名/区分	経路2-5/A I (新規)	事業主体	東京都										
路線名	一般都道町田平山八王子線(第155号)	延長/幅員	40m/25.0m										
事業内容	事業量 (延長や箇所数)	整備予定期間											
		R4	R5	R6	R7	R8	R9	R10	R11	R12	R13	R14以降	
ア. 横断歩道前に視覚障害者誘導用ブロックの設置	—		●										
イ. 透水性舗装の整備	—		●										

事業実施に際し配慮すべき重要事項



経路名/区分	経路3/A I (旧経路 3)	事業主体	京王電鉄株式会社										
路線名	駅前広場内歩道	延長/幅員	95m/3.2~4.2m										
事業内容	事業量 (延長や箇所数)	整備予定期間											
		R4	R5	R6	R7	R8	R9	R10	R11	R12	R13	R14以降	
ア. 沿道の駐輪場へ出入するバイクに対し歩行者の安全性向上のための注意喚起	駐車場内のバイクが視認できる場所	●											

事業実施に際し配慮すべき重要事項

現況写真



対応後(遠景)

対応後(近景)

掲出サイン



現況断面図



経路名/区分	経路4(旧経路 4)	事業主体	日野市(道路課)										
路線名	市道 K76 号線	延長/幅員	30m/2.2m										
事業内容	事業量 (延長や箇所数)	整備予定期間											
		R4	R5	R6	R7	R8	R9	R10	R11	R12	R13	R14以降	
ア. 沿道の駐輪場へ出入するバイクに対し歩行者の安全性向上のための注意喚起	1箇所実施済 (R3年度)	●											

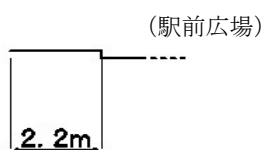
事業実施に際し配慮すべき重要事項

※第二次UD計画から前倒し

現況写真



現況断面図

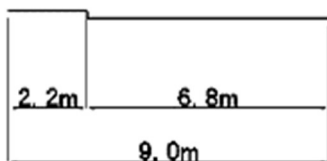


経路名/区分	経路5/A I (旧経路 5)	事業主体	日野市(道路課)										
路線名	市道K68号線	延長/幅員	120m/9.0m										
事業内容	事業量 (延長や箇所数)	整備予定期間											
		R4	R5	R6	R7	R8	R9	R10	R11	R12	R13	R14以降	
ア. 波打ち歩道の解消	120m							●	●				
イ. 視覚障害者誘導用ブロックの設置	120m							●	●				
ウ. 沿道部における休憩スペースの確保	120m												●
事業実施に際し配慮すべき重要事項													

現況写真



現況断面図



現況幅員確認

整備後の断面図(イメージ)



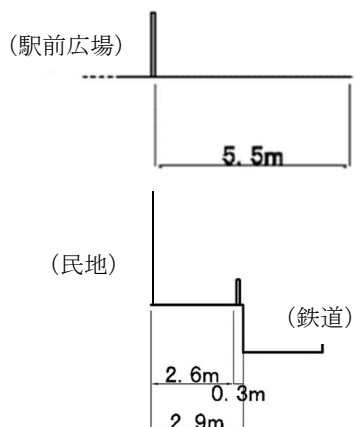
経路名/区分	経路6/A I (旧経路 6-1・6-2)	事業主体	日野市(道路課)										
路線名	市管理道路	延長/幅員	112m/2.9~5.5m										
事業内容	事業量 (延長や箇所数)	整備予定期間											
		R4	R5	R6	R7	R8	R9	R10	R11	R12	R13	R14以降	
ア. 視覚障害者誘導用ブロックの設置	112m			●	●								

事業実施に際し配慮すべき重要事項

現況写真 ※日野市管理道路の端にあるA型バリケードは撤去された(R4年度)



現況断面図



経路名/区分	経路7/AⅡ(旧経路6-3・新規)	事業主体	日野市(道路課)										
路線名	市道K83号線	延長/幅員	184m/5.0m										
事業内容	事業量 (延長や箇所数)	整備予定期間											
		R4	R5	R6	R7	R8	R9	R10	R11	R12	R13	R14以降	
ア. 路面標示等による歩行空間の確保	184m												●


事業実施に際し配慮すべき重要事項

※当該経路の西側約半分は実施済。東側半分は第二次推進計画にて新規追加経路。

現況写真



現況断面図



経路名/区分	経路8/A I (旧経路 6-7)	事業主体	日野市(道路課)										
路線名	市道 K21-2 号線	延長/幅員	28m/4.4~4.73m										
事業内容	事業量 (延長や箇所数)	整備予定期間											
		R4	R5	R6	R7	R8	R9	R10	R11	R12	R13	R14以降	
ア. 両端部における視覚障害者誘導用ブロックの設置	2箇所			●									

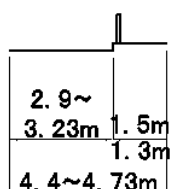
事業実施に際し配慮すべき重要事項

現況写真



・第二次 UD 計画の計画時期より前倒しとする

現況断面図



経路名/区分	経路 9-1/AⅡ (旧経路 6-8)	事業主体	日野市(道路課)										
路線名	市道 K21 号線	延長/幅員	65m/5.5m										
事業内容	事業量 (延長や箇所数)	整備予定期間											
		R4	R5	R6	R7	R8	R9	R10	R11	R12	R13	R14以降	
ア. 水路と一体となった歩行空間の確保	65m												●
イ. 個別的な段差の解消	65m												●

事業実施に際し配慮すべき重要事項

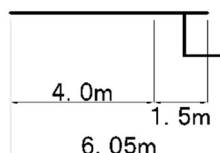
現況写真



現況断面図



整備後の断面図(イメージ)



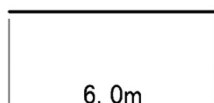
経路名/区分	経路12/BⅡ(旧経路7の一部)	事業主体	日野市(道路課)											
路線名	市道K76号線	延長/幅員	38m/6.0m											
事業内容	事業量 (延長や箇所数)	整備予定期間												
		R4	R5	R6	R7	R8	R9	R10	R11	R12	R13	R14以降		
ア. 歩行者優先道路を示す路面標示(カラー舗装、イメージハンプなど)		38m												●

事業実施に際し配慮すべき重要事項

現況写真



現況断面図



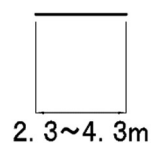
経路名/区分	経路13/BⅡ(旧経路7の一部)	事業主体	日野市(道路課)										
路線名	市道K66-2号線	延長/幅員	92m/2.3~4.3m										
事業内容	事業量 (延長や箇所数)	整備予定期間											
		R4	R5	R6	R7	R8	R9	R10	R11	R12	R13	R14以降	
ア. 歩行者優先道路を示す路面標示(カラー舗装、イメージハンプなど)	92m												●

事業実施に際し配慮すべき重要事項

現況写真



現況断面図



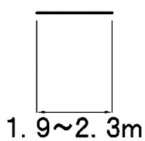
経路名/区分	経路14/BⅡ(旧経路7の一部)	事業主体	日野市(道路課)										
路線名	市道K66-1号線	延長/幅員	66m/1.9~2.3m										
事業内容	事業量 (延長や箇所数)	整備予定期間											
		R4	R5	R6	R7	R8	R9	R10	R11	R12	R13	R14以降	
ア. 歩行者優先道路を示す路面標示(カラー舗装、イメージハンプなど)	66m												●

事業実施に際し配慮すべき重要事項

現況写真



現況断面図




経路名/区分	経路15/BⅡ(旧経路7の一部)	事業主体	日野市(道路課)											
路線名	市道K65号線	延長/幅員	40m/3.22~3.45m											
事業内容	事業量 (延長や箇所数)	整備予定期間												
		R4	R5	R6	R7	R8	R9	R10	R11	R12	R13	R14以降		
ア. 歩行者優先道路を示す路面標示(カラー舗装、イメージハンプなど)		40m												●

事業実施に際し配慮すべき重要事項

現況写真



現況断面図



3.22~3.45m

平山城址公園駅周辺地区

経路名/区分	生活関連経路 全て	事業主体	東京都											
路線名	—	延長/幅員	—											
事業内容	事業量 (年あたりの確認回数等)	整備予定期間												
		R4	R5	R6	R7	R8	R9	R10	R11	R12	R13	R14以降		
ア. 歩車道縁石やインターロッキング、視覚障害者誘導用ブロック等の適切な維持管理により、だれもが安全な歩行空間を維持管理	—									継続				
イ. はみだし看板や商品対策として巡回の実施	—									継続				
事業実施に際し配慮すべき重要事項														

経路名/区分	生活関連経路 全て	事業主体	日野市(道路課)											
路線名	—	延長/幅員	—											
事業内容	事業量 (年あたりの確認回数等)	整備予定期間												
		R4	R5	R6	R7	R8	R9	R10	R11	R12	R13	R14以降		
ア. 歩車道縁石やインターロッキング、視覚障害者誘導用ブロック等の適切な維持管理により、だれもが安全な歩行空間を維持管理	適宜実施	●	●	●	●	●	●	●	●	●	●	●	●	●
イ. はみだし看板や商品対策として巡回の実施	適宜実施	●	●	●	●	●	●	●	●	●	●	●	●	●
ウ. 自転車放置禁止区域内において、放置自転車対策として見回りを強化	適宜実施	●	●	●	●	●	●	●	●	●	●	●	●	●
事業実施に際し配慮すべき重要事項														