

日野都市計画事業西平山土地区画整理事業
保留地諮問位置図

(令和3年4月23日 審議会)

S=1:5000

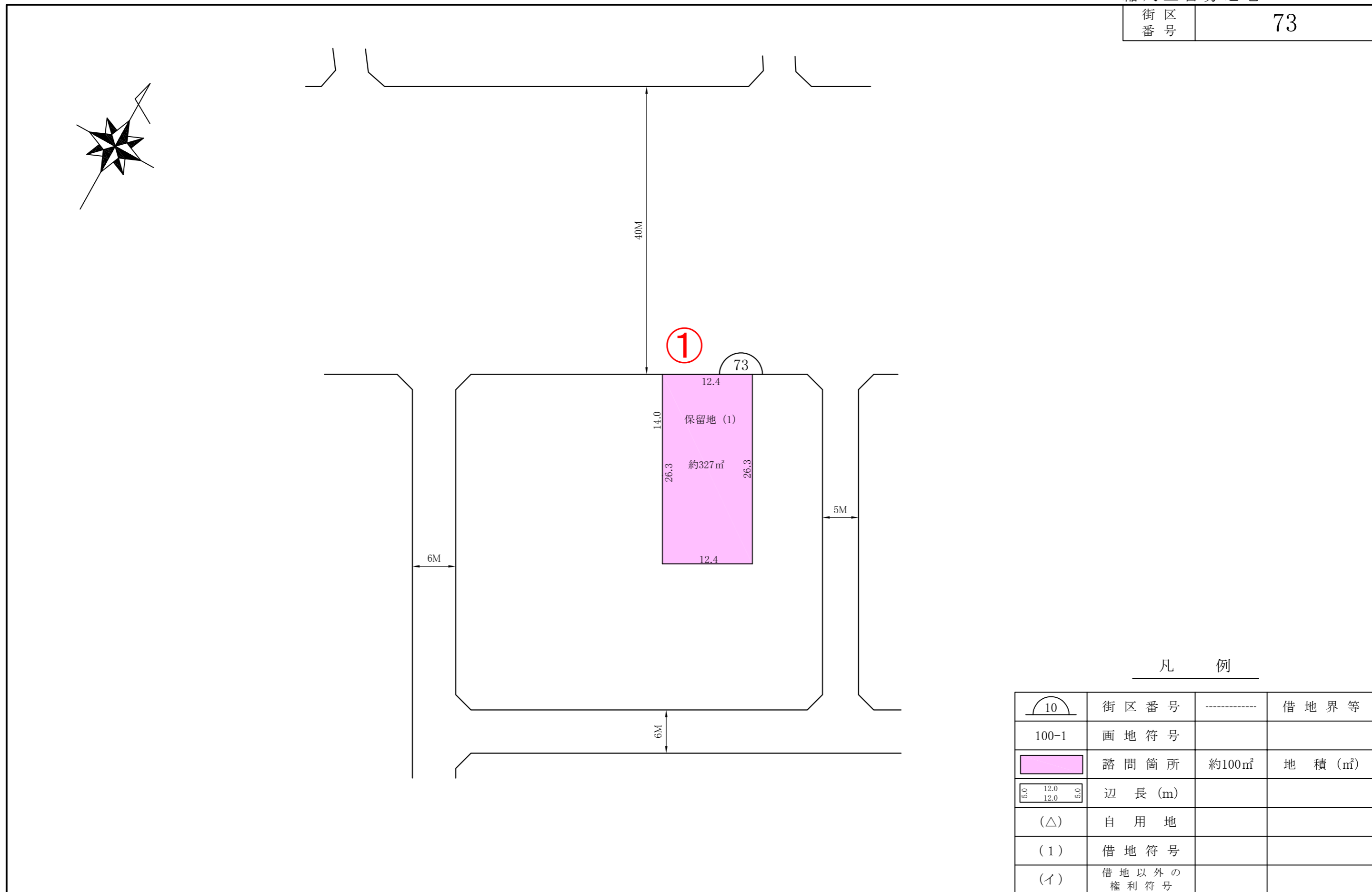


日野都市計画事業西平山土地区画整理事業

保留地図

縮尺五百分之壹

街区 番号	73
----------	----



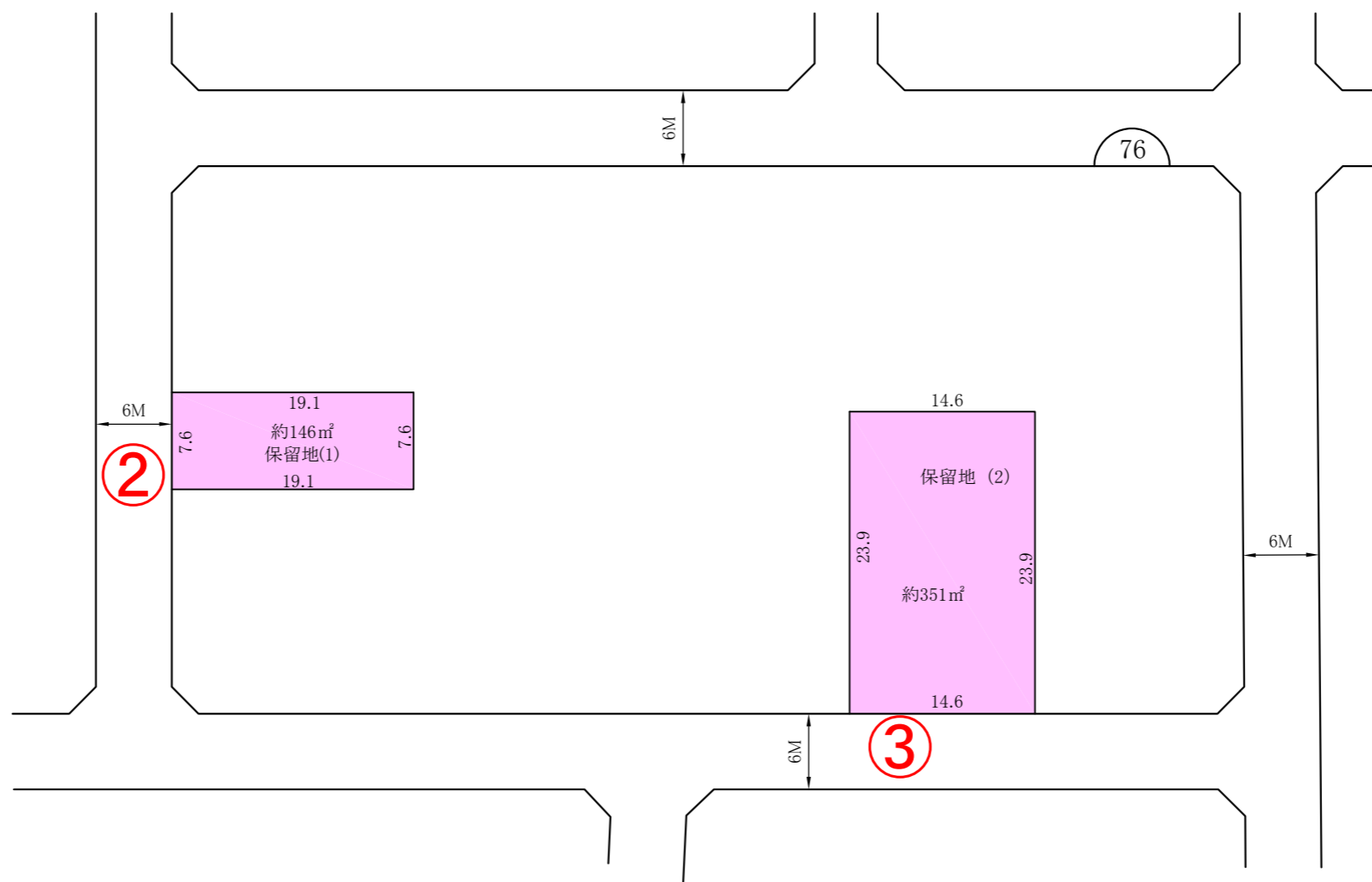

凡 例

	街区番号	-----	借地界等
100-1	画地符号		
	諮問箇所	約100m ²	地積 (m ²)
	辺長 (m)		
(△)	自用地		
(1)	借地符号		
(イ)	借地以外の 権利符号		

日野都市計画事業西平山土地区画整理事業 保留地図

縮尺五百分之壹

街区 番号	76
----------	----



凡 例

10	街区番号	-----	借地界等
100-1	画地符号		
	諮問箇所	約100m ²	地積 (m ²)
5.0 12.0 5.0 12.0 12.0 5.0	辺長 (m)		
(△)	自用地		
(1)	借地符号		
(イ)	借地以外の 権利符号		