
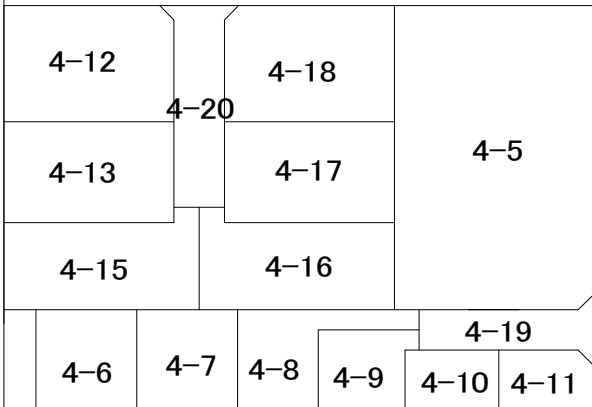
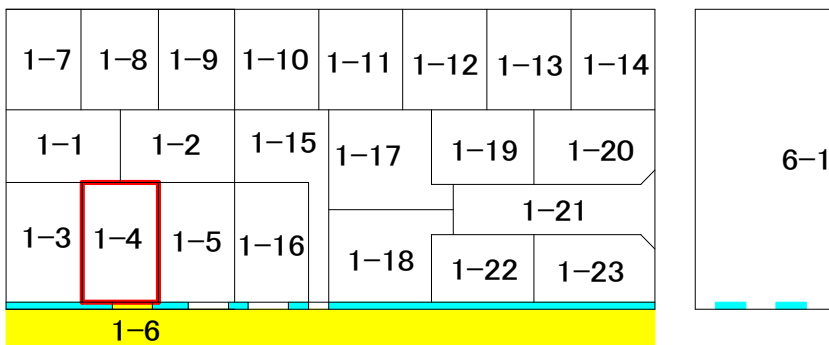
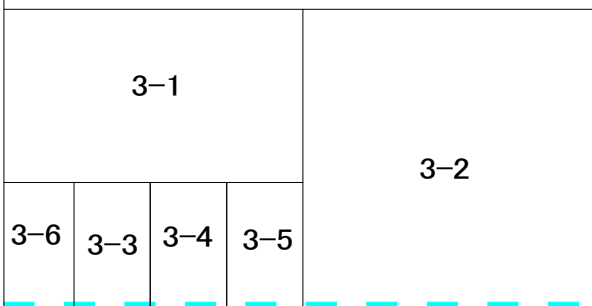
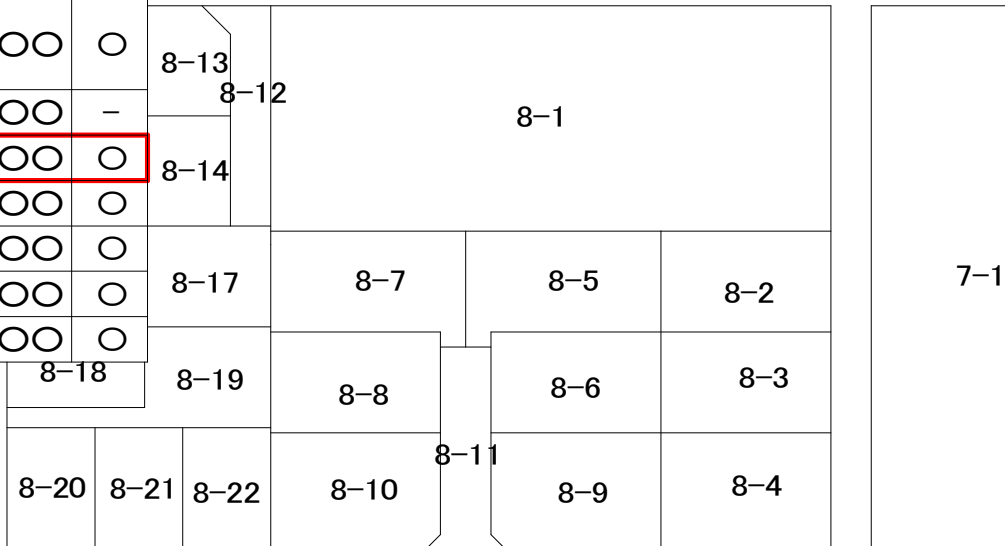


□所有者表(申請地と申請地が接している敷地の所有者一覧表)を作成  
 左を地名地番、中央を地目、左を所有者とする  
 所有者が複数の土地を所有している場合、所有者欄は併用し、地番・地目は枠を分けて記入する  
 申請地部分を赤枠で囲む  
 □協定が締結されている場合には協定の承諾の有無について記載 承諾済: ○ 承諾不要: -

所有者表

地番	地目	所有者	協定
1-1	宅地	○○ ○○	○
1-3	畑	○○ ○○	○
1-2	田	○○ ○○	-
1-4	宅地	○○ ○○	○
1-5	宅地	○○ ○○	○
1-6	公衆用道路	○○ ○○	○
		○○ ○○	○
		○○ ○○	○



□敷地を赤枠、通路(過去に43条許可がなされた経緯があるもの)・橋を黄色(申請地以外の橋は白色)、道路を道路種別台帳と同色、水路を水色(開渠は実線、暗渠は点線)に着色  
 □図面を縦横に振らず、方向を揃える

□図面名称

公図

□ページ数