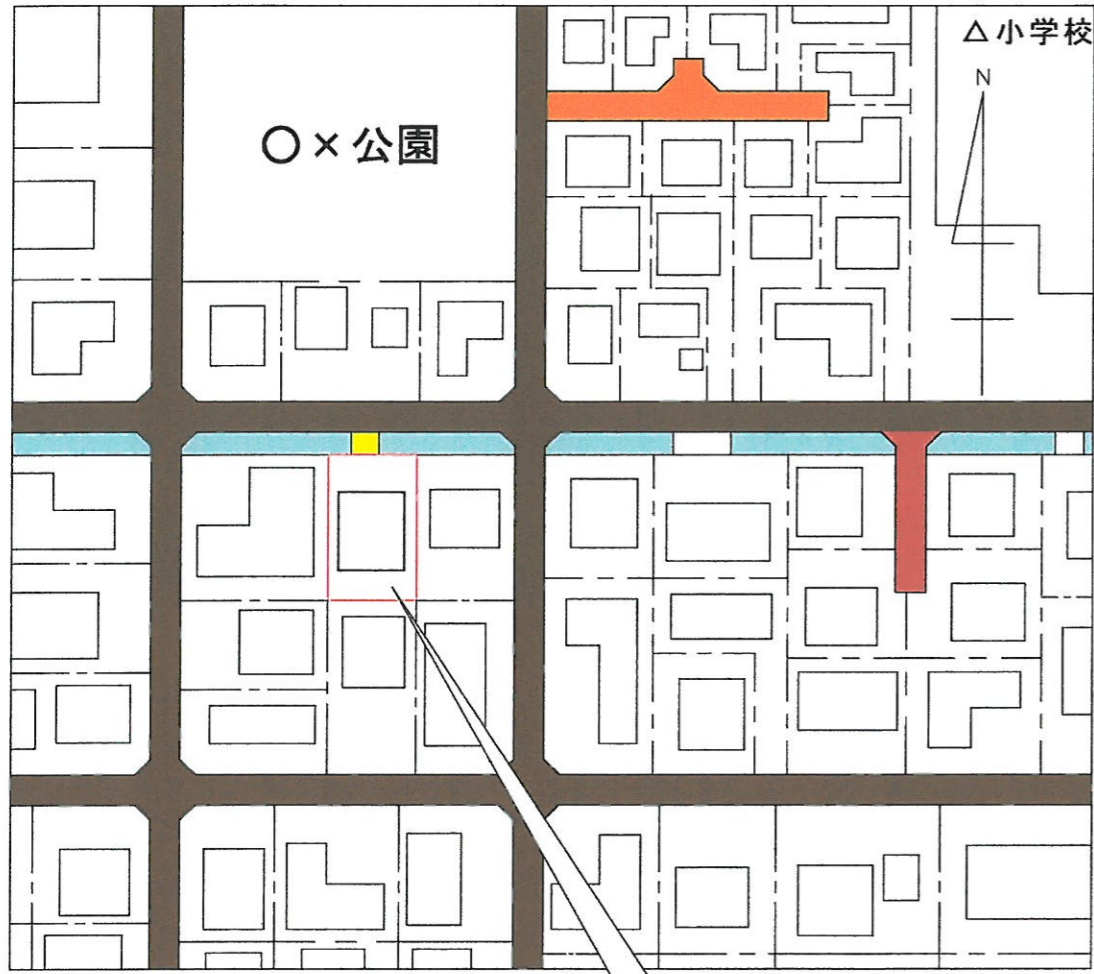
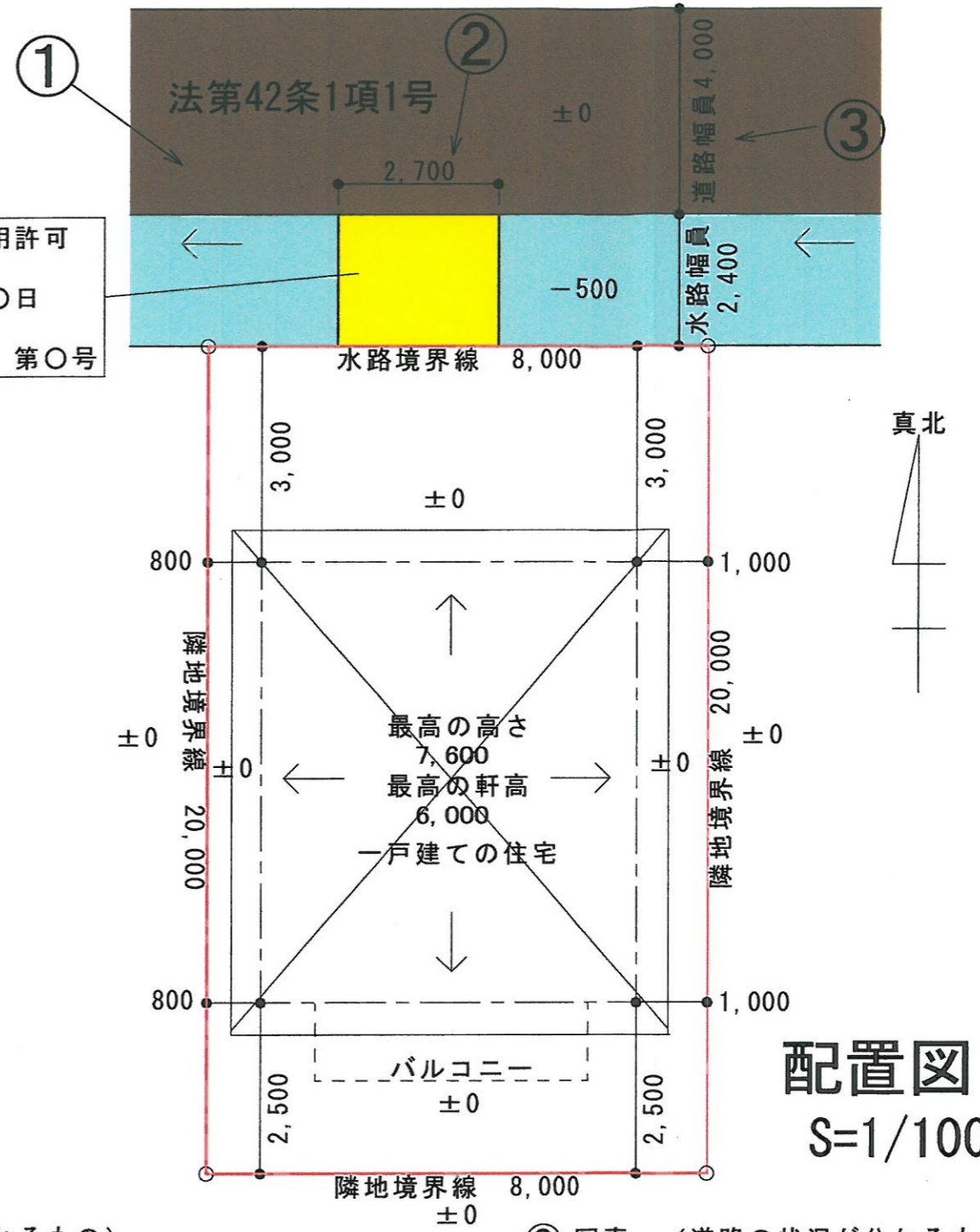


建築審査会資料作成例

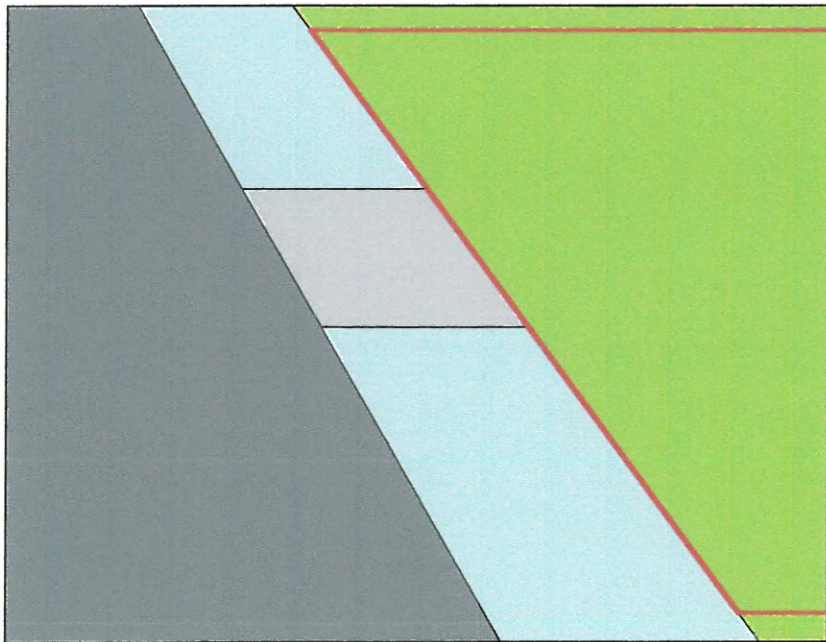


付近見取図 S=1/1500

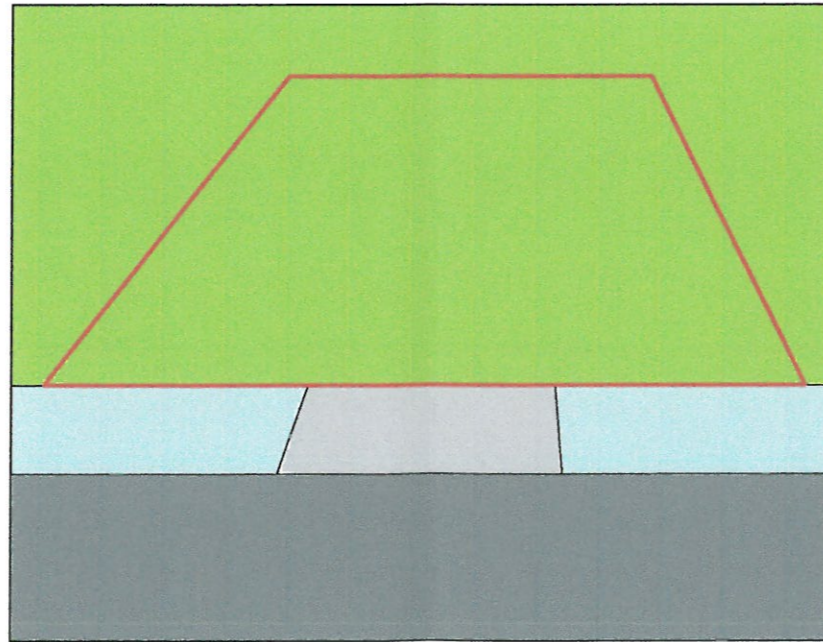
普通河川等占用許可
平成〇年〇月〇日
河川占許番号 第〇号



① 写真 (水路の状況が分かるもの)



② 写真 (敷地の状況が分かるもの)



③ 写真 (道路の状況が分かるもの)

