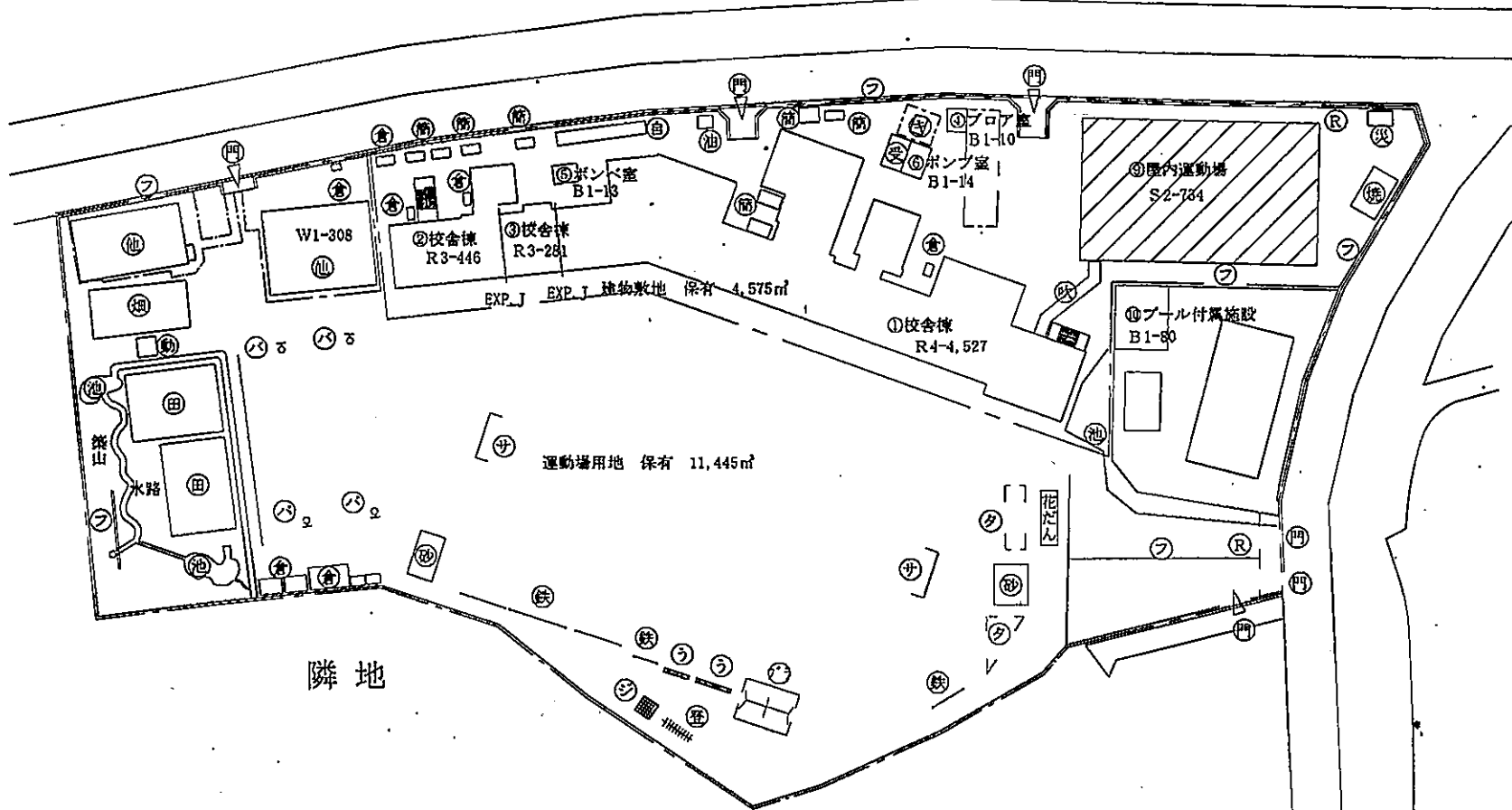


(令和 5 年度)

施設の配置図	縮尺	1/1000				学校名	南平小学校	調査番号	(部道府県)				(市町村)				(学校)				整理番号	19
		1	3	2	1				2	1	3	8	4									

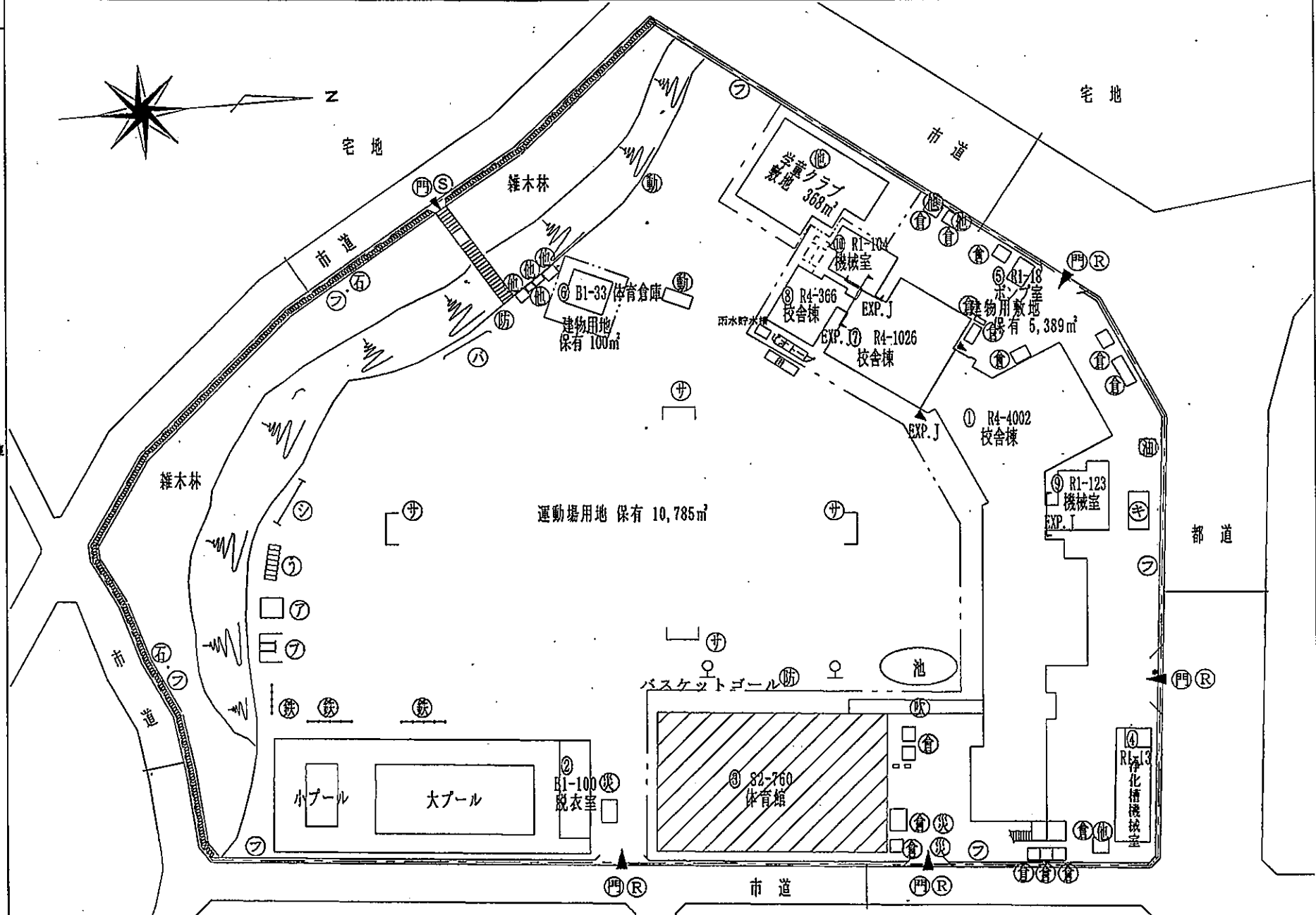
- 凡 例
- 建 物
- ⑩ 学校以外の建物
- 建物以外の工作物
- ① 正門・通用門
  - ② 倉庫
  - ③ フェンス
  - ④ 簡易な小規模構造物
  - ⑤ 吹抜け渡り廊下
  - ⑥ 自転車置き場
  - ⑦ キュービクル
  - ⑧ 焼釜小屋
  - ⑨ コンクリート橋
  - ⑩ 災害時用備蓄倉庫
  - ⑪ タイヤ遊具
  - ⑫ 砂場
  - ⑬ 鉄棒
  - ⑭ ブランコ
  - ⑮ 雲梯
  - ⑯ 登り棒
  - ⑰ ジャンプマット
  - ⑱ ハースタックゴール
  - ⑲ ナンゴール
  - ⑳ 田んぼ
  - ㉑ 学校菜園
  - ㉒ ビオトープ
  - ㉓ 動物飼育舎



(令和 5 年度)

施設の配置図	縮尺	1/800			学校名	旭が丘小学校	調査番号	[調査年度]		[所在地]		[学年]		整理番号
		0	10	20				30 m	1	3	2	1	2	

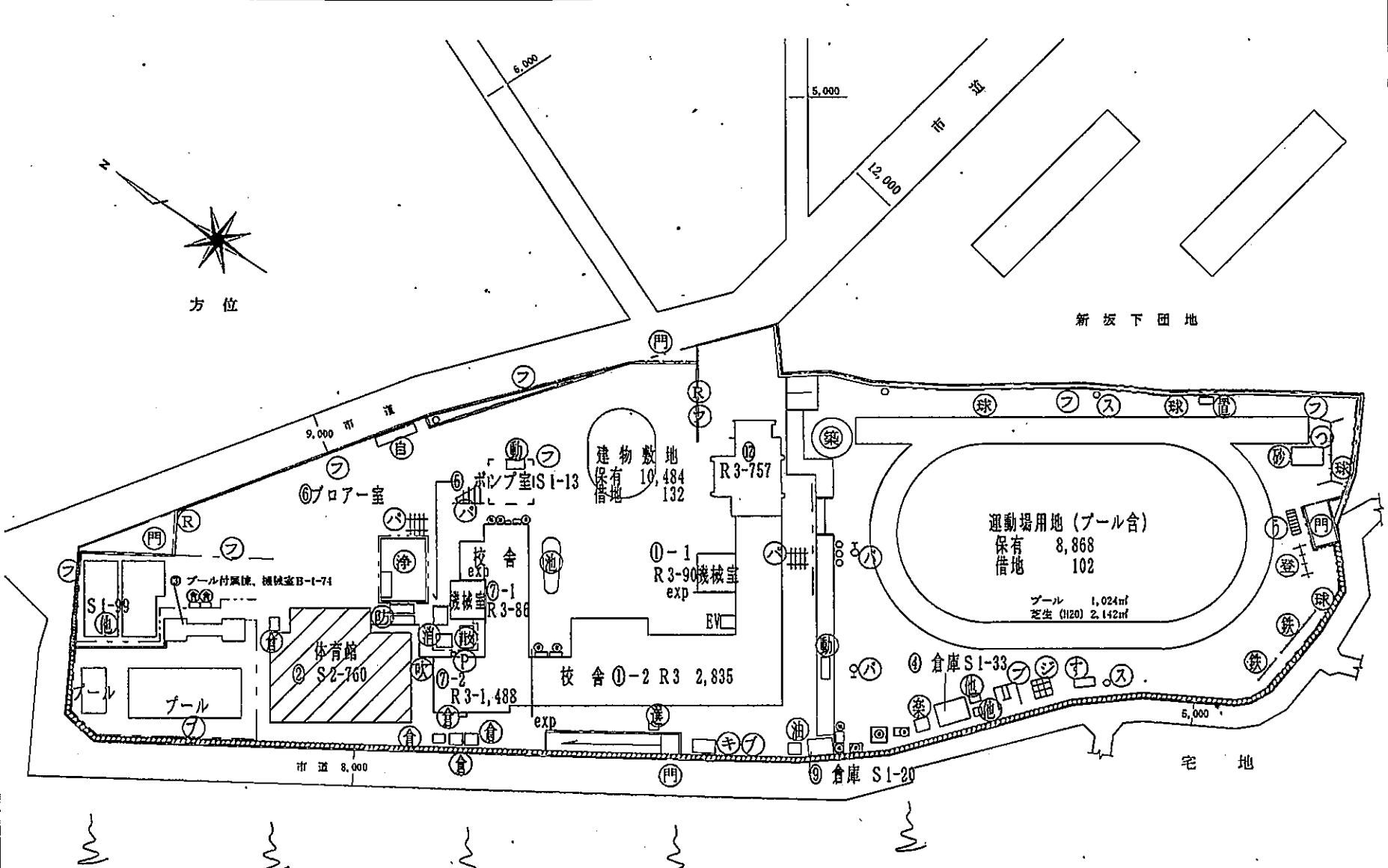
- 凡 例
- 建 物
- Ⓜ 学校以外の建物
- 建物以外の工作物
- Ⓚ キュービクル
  - ⑦ フェンス
  - ⑧ 石垣
  - Ⓜ 石油貯蔵庫
  - Ⓜ 正門・通用門
  - Ⓜ コツボ
  - Ⓜ スチール
  - Ⓜ バックネット
  - Ⓜ 吹抜け液り廊下
  - Ⓜ 動物飼育舎
  - Ⓜ 鉄棒
  - ⑦ ブランコ
  - ⑦ アスファルト施設
  - ⑦ 雲梯
  - ⑦ シェーディングボード
  - Ⓜ 倉庫
  - Ⓜ 災害時用備蓄倉庫
  - Ⓜ 防犯カメラ



(令和 5 年度)

施設の配置図	縮尺	1/1200				学校名	東光寺小学校	調査番号	(町町計)					整理番号
		1	3	2	1				2	1	3	8	8	
													22	

- 凡 例
- 建 物
- Ⓜ 学校以外の建物
- 建物以外の工作物
- Ⓚ キュービクル
  - Ⓝ 浄化槽
  - Ⓛ フック塀
  - Ⓢ 散水用水槽
  - Ⓣ 消火水槽
  - Ⓝ 築小屋上屋
  - Ⓜ 正門・通用門
  - Ⓛ フェンス
  - Ⓡ コツクリ塀
  - Ⓜ 自転車置場
  - Ⓢ 石油庫
  - Ⓜ 動物飼育小屋
  - Ⓢ 砂場
  - Ⓛ 雲梯
  - Ⓢ 登り棒
  - Ⓢ 鉄棒
  - Ⓢ 滑り台
  - Ⓛ 散水用ポンプ
  - Ⓢ ゼンゲルダ
  - Ⓛ プランコ
  - Ⓢ 防災倉庫
  - Ⓢ 吊り輪
  - Ⓢ 築山
  - Ⓢ パーゴラ
  - Ⓢ バスケットゴール
  - Ⓢ 目砂置場
  - Ⓢ スプリンクラー
  - Ⓢ 防球ネット
  - Ⓢ 遊学倉庫



運動場用地	保有	8,868	借地	102	計	8,970
建物敷地	保有	10,484	借地	132	計	10,616
合計	保有	19,352	借地	234	計	19,586



(令和 5 年度)

施設の配置図	縮尺	1/900			学校名	夢が丘小学校		児童数	(平成)	(令和)	(学年)	整理番号	25
		0	10	20		30							

- 凡例
- 建物
- 建物以外の工作物
- ① 正門・通用門
  - ② 動物飼育舎
  - ③ 石油貯蔵庫
  - ④ コンクリート
  - ⑤ 百葉箱
  - ⑥ 間知石積
  - ⑦ コンクリート擁壁
  - ⑧ フェンス
  - ⑨ 倉庫
  - ⑩ 受水槽
  - ⑪ キュービクル
  - ⑫ 吹抜け渡廊下
  - ⑬ 鉄棒
  - ⑭ 覆梯
  - ⑮ 登り棒
  - ⑯ ジャンクボム
  - ⑰ バスケゴール
  - ⑱ 砂
  - ⑲ 防災倉庫

