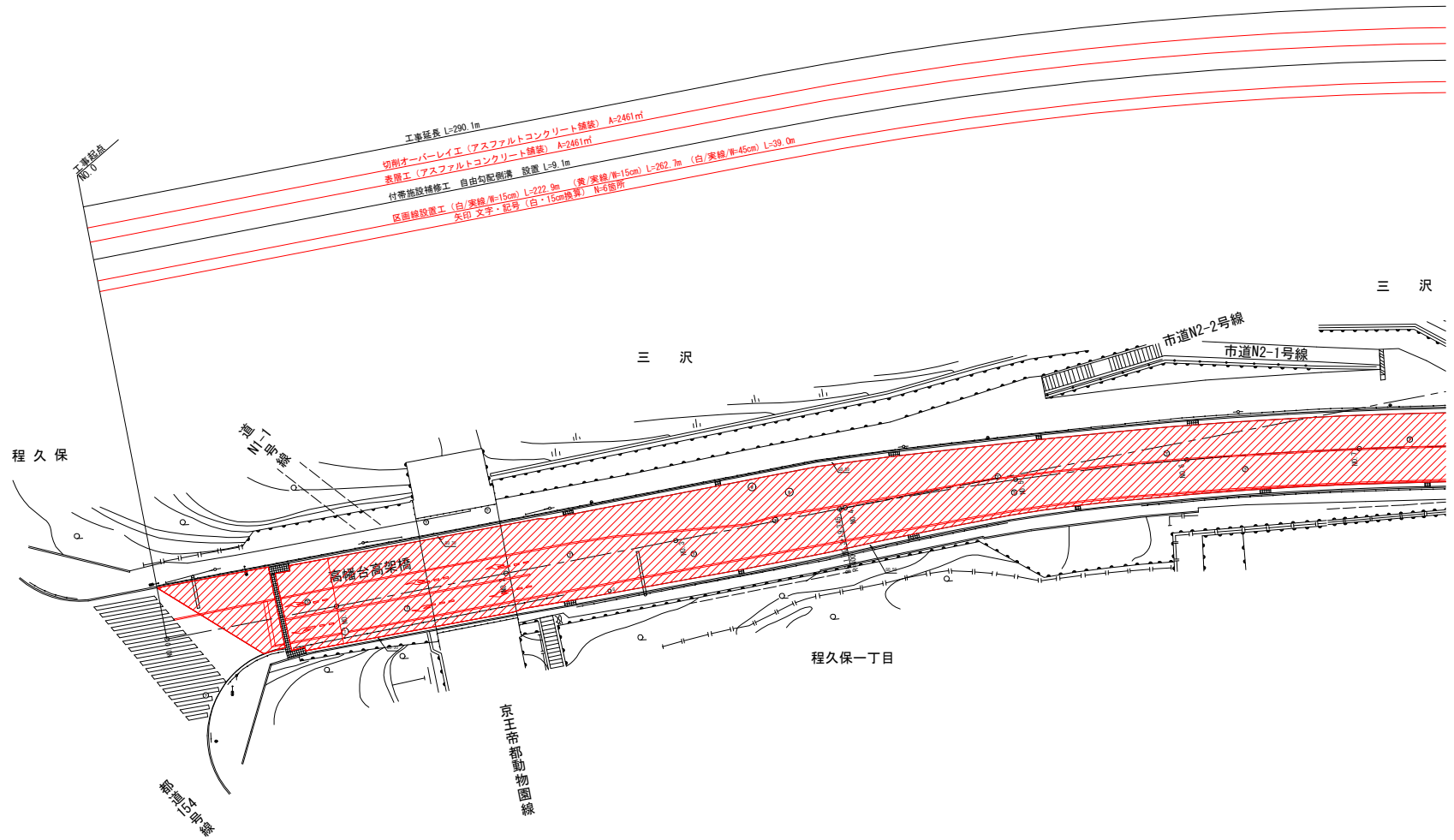









補修全体平面図(1) S=1:250(1:500)

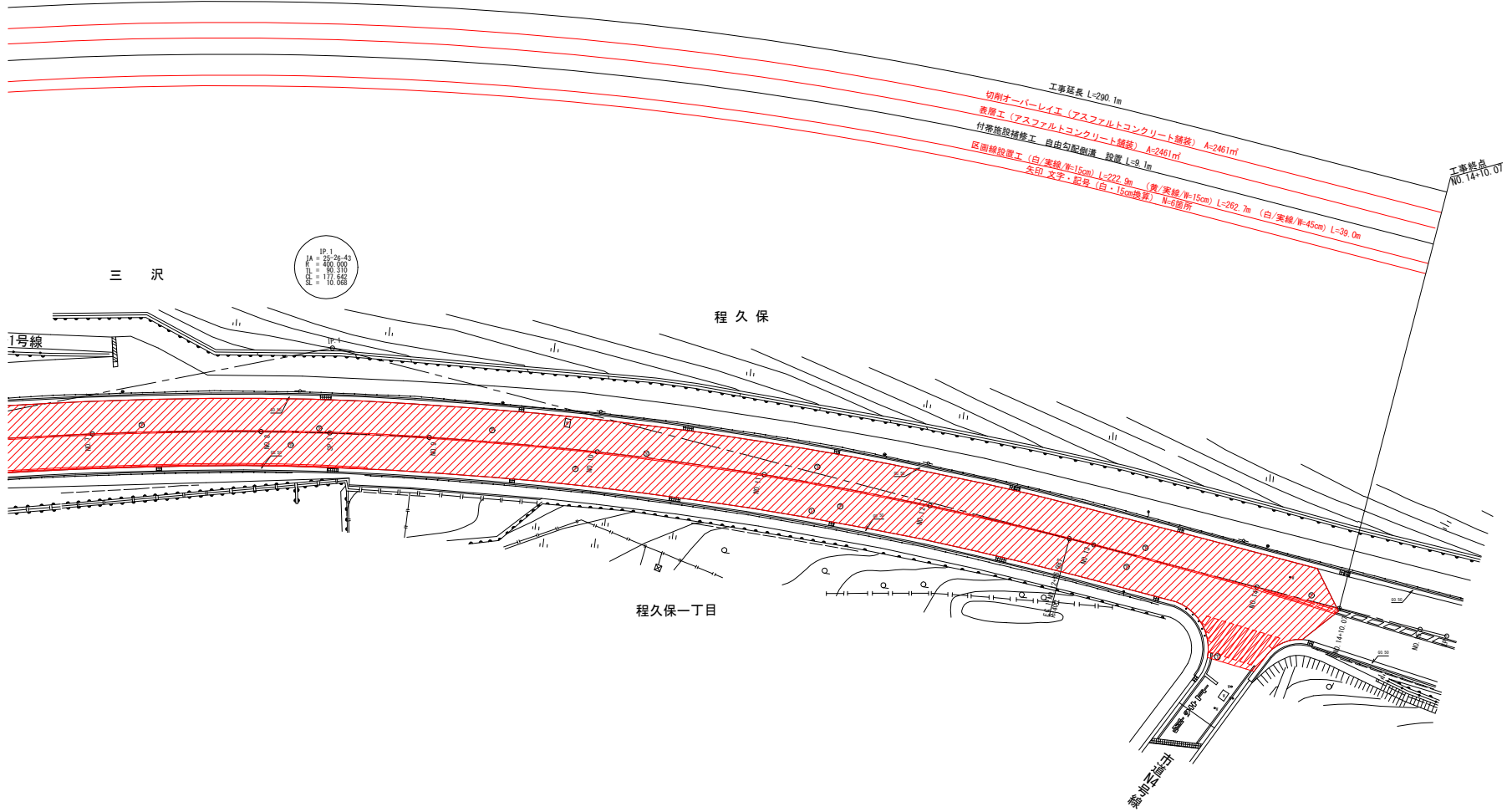


凡例 (車道舗装) 切削オーバーレイ

工種名	形状・寸法
 切削オーバーレイ工	(表層) 密粒度アスファルト混合物 (改質II型) (MF) 5cm (基層) 再生粗粒度アスファルト混合物 (MF) 5cm

路線名	幹線市道 I-3号線		
工事名	幹線市道 I-3号線舗装補修工事(8-1)		
工事箇所	日野市三沢三丁目54番地先～ 日野市程久保531番地先間		
図面名称	補修全体平面図(1)	縮尺	1:250 (1:500) ※( )はA3縮小時
作製年月日	令和 8年 4月 日	図面番号	1
部長	課長	主幹	係長
			
日野市まちづくり部 道路課			

補修全体平面図(2) S=1:250(1:500)



IP	1
EA	25-26-43
EA	400.000
EL	99.370
SL	173.646
SL	10.068

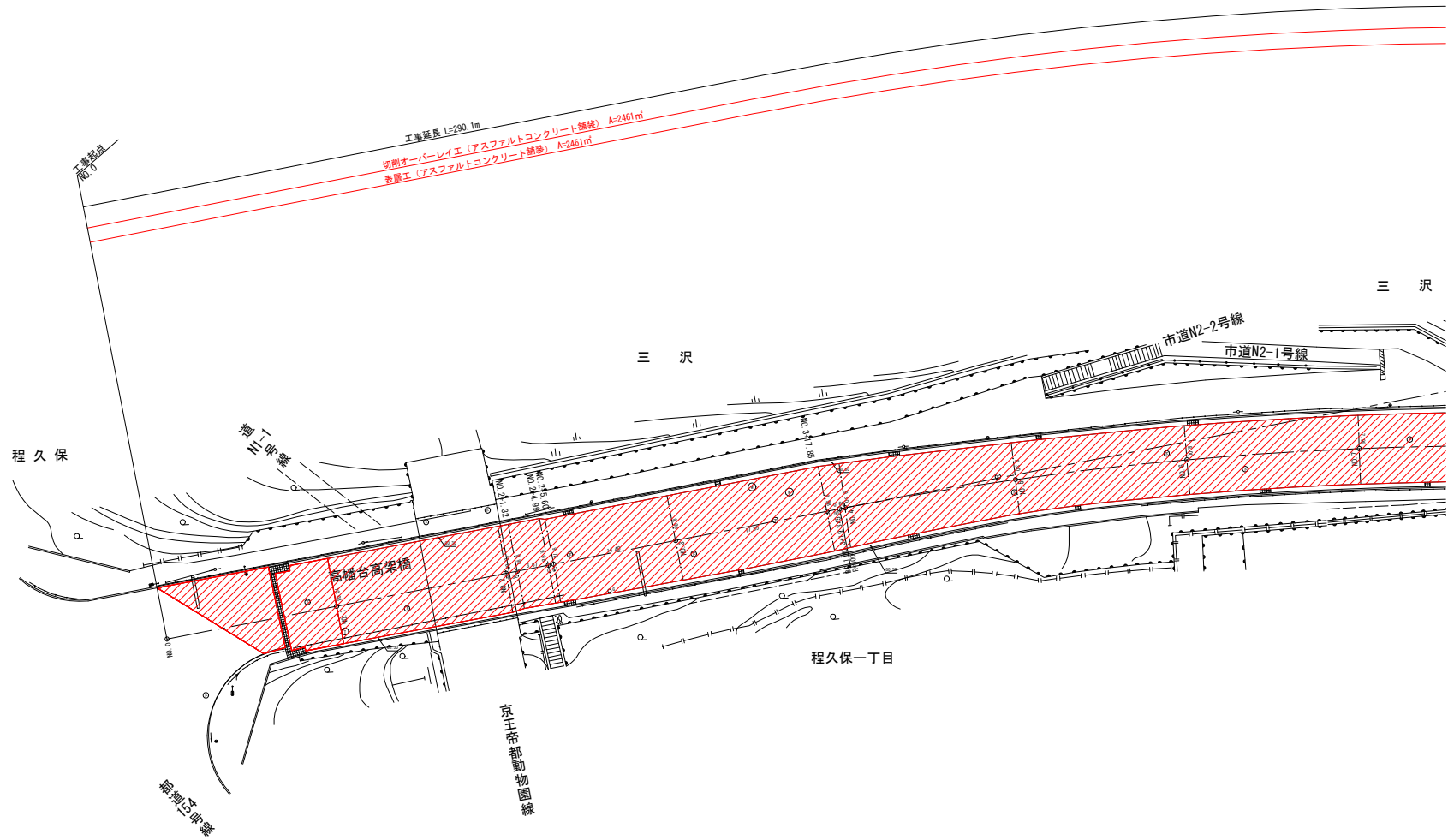
凡例 (車道舗装) 切削オーバーレイ

工種名	形状・寸法
切削オーバーレイ工	(表層) 密粒度アスファルト混合物 (改質II型) (MF) 5cm (基層) 再生粗粒度アスファルト混合物 (MF) 5cm

路線名	幹線市道 I-3号線		
工事名	幹線市道 I-3号線舗装補修工事(8-1)		
工事箇所	日野市三沢三丁目54番地先～日野市程久保531番地先間		
図面名称	補修全体平面図(2)	縮尺	1:250 (1:500) ※( )はA3縮小時
作製年月日	令和 8年 4月 日	図面番号	2
部長	課長	主幹	係長
日野市まちづくり部道路課			



舗装補修箇所図(1) S=1:250(1:500)



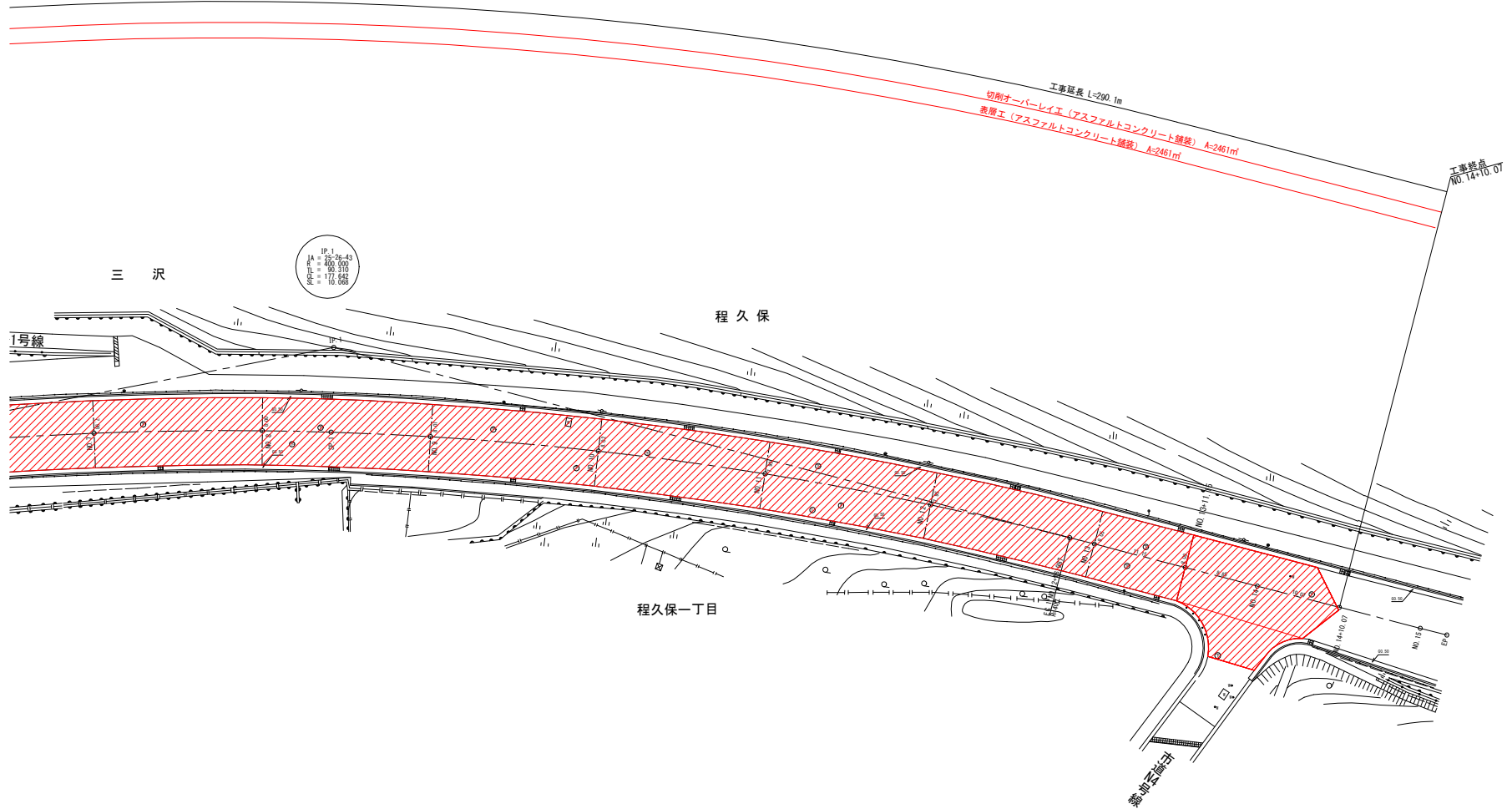
凡例 (車道舗装) 切削オーバーレイ

工種名	形状・寸法
切削オーバーレイ工	(表層) 密粒度アスファルト混合物 (改質II型) (MF) 5cm (基層) 再生粗粒度アスファルト混合物 (MF) 5cm


路線名	幹線市道 I-3号線		
工事名	幹線市道 I-3号線舗装補修工事 (8-1)		
工事箇所	日野市三沢三丁目54番地先～ 日野市程久保531番地先間		
図面名称	舗装補修箇所図(1)	縮尺	1:250 (1:500) ※( )はA3縮小時
作製年月日	令和 8年 4月 日	図面番号	3
部長	課長	主幹	係長
日野市まちづくり部 道路課			







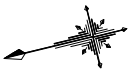
舗装補修箇所図(2) S=1:250(1:500)



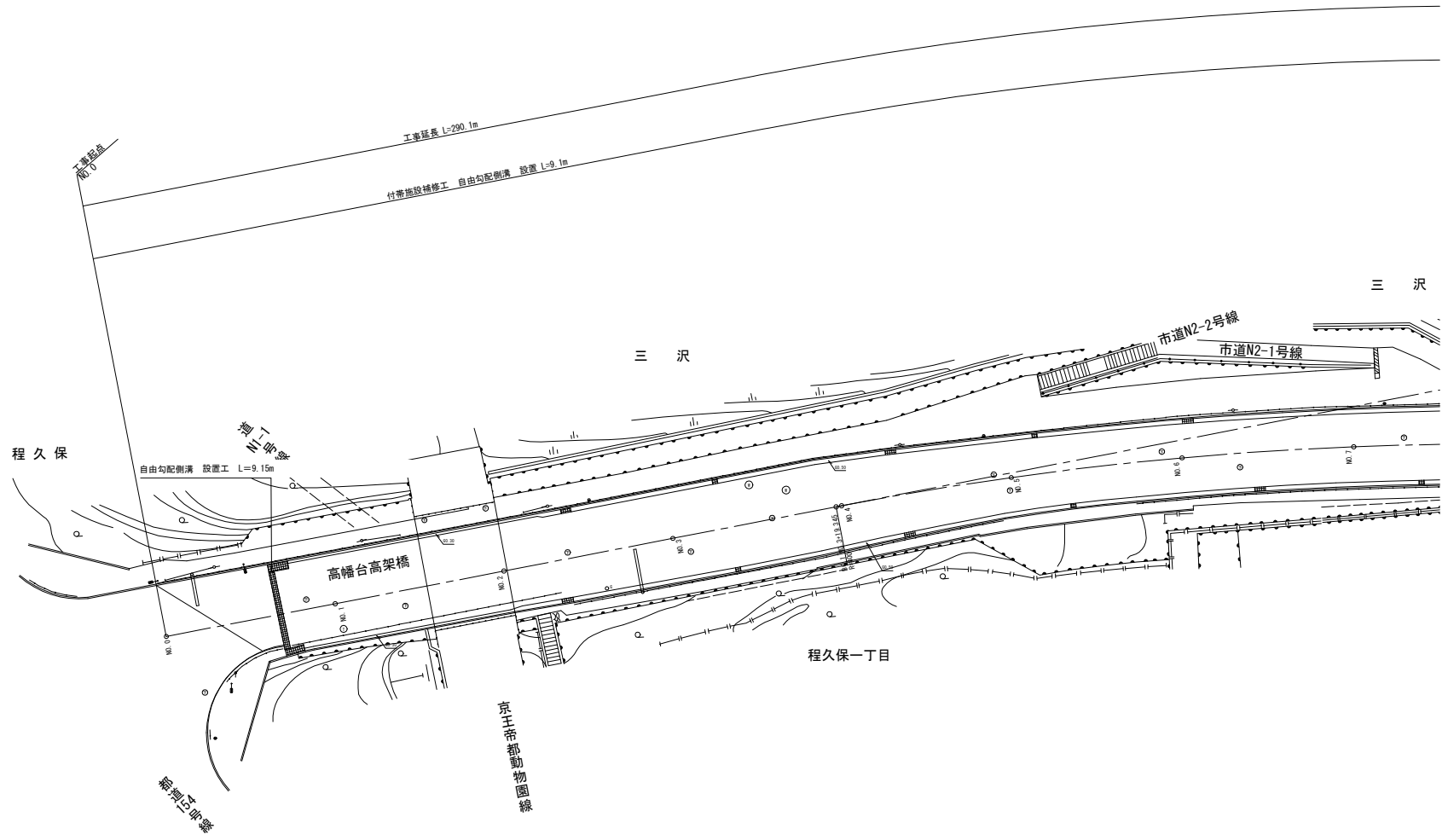
凡例(車道舗装)切削オーバーレイ

工種名	形状・寸法
 切削オーバーレイ工	(表層) 密粒度アスファルト混合物(改質II型)(MF) 5cm (基層) 再生粗粒度アスファルト混合物(MF) 5cm

路線名	幹線市道1-3号線		
工事名	幹線市道1-3号線舗装補修工事(8-1)		
工事箇所	日野市三沢三丁目54番地先～日野市程久保531番地先間		
図面名称	舗装補修箇所図(2)	縮尺	1:250(1:500) ※( )はA3縮小時
作製年月日	令和8年4月	日	図面番号
部長	課長	主幹	係長
			
日野市まちづくり部道路課			4
			10

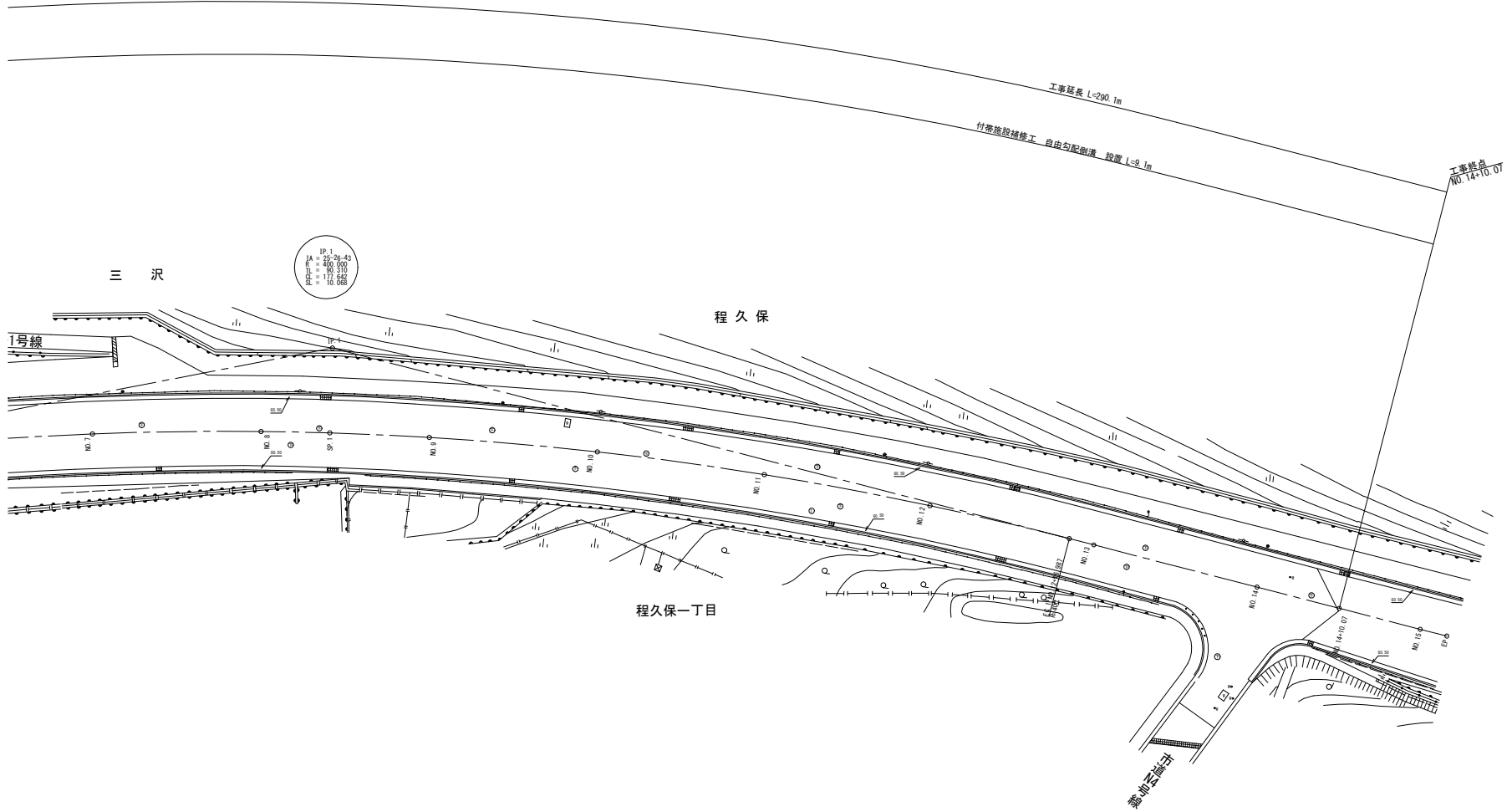


道路付帯施設補修箇所図(1) S=1:250(1:500)



路線名	幹線市道1-3号線		
工事名	幹線市道1-3号線舗装補修工事(8-1)		
工事箇所	日野市三沢三丁目54番地先～ 日野市程久保531番地先間		
図面名称	道路付帯施設補修箇所図(1)	縮尺	1:250 (1:500) ※( )はA3縮小時
作製年月日	令和 8年 4月 日	図面番号	5
部長	課長	主幹	係長
浅山	小俣	伊藤	伊藤
横瀬	木村		
日野市まちづくり部道路課			10

道路付帯施設補修箇所図(2) S=1:250(1:500)



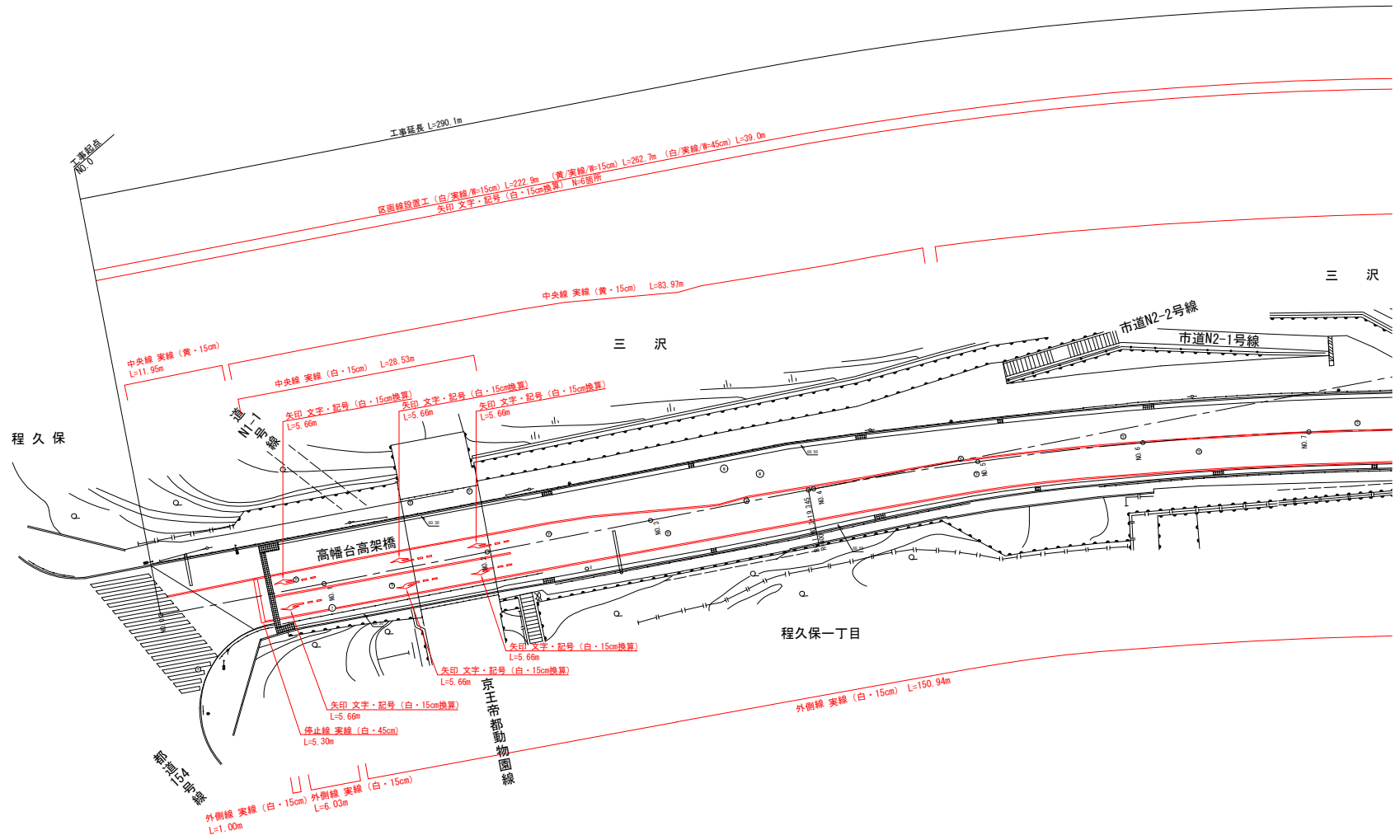
IP	1
EA	25-26-43
EA	400.000
EA	99.310
EA	173.646
EA	10.068

路線名	幹線市道1-3号線		
工事名	幹線市道1-3号線舗装補修工事(8-1)		
工事箇所	日野市三沢三丁目54番地先～ 日野市程久保531番地先間		
図面名称	道路付帯施設補修箇所図(2)	縮尺	1:250 (1:500) ※( )はA3縮小時
作製年月日	令和 8年 4月 日	図面番号	6
部長	課長	主幹	係長
浅山	小俣	伊藤	伊藤
横瀬	木村		
日野市まちづくり部 道路課			10



区画線工図(1)

S=1:250(1:500)

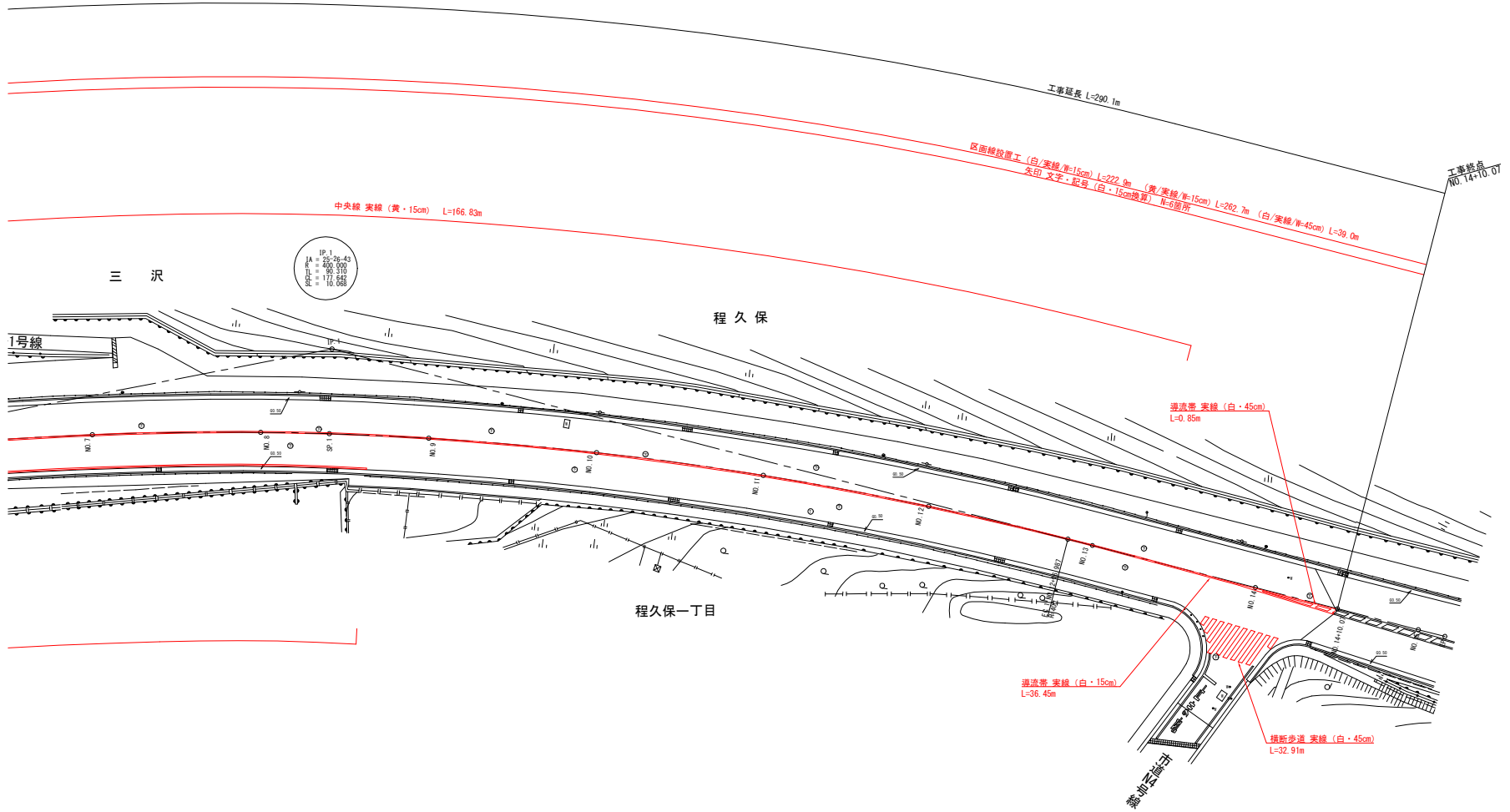


路線名	幹線市道I-3号線		
工事名	幹線市道I-3号線舗装補修工事(8-1)		
工事箇所	日野市三沢三丁目54番地先～日野市程久保531番地先間		
図面名称	区画線工図(1)	縮尺	1:250(1:500) ※( )はA3縮小時
作製年月日	令和8年4月	日	図面番号
部長	課長	主幹	係長
浅山	小林	伊藤	横瀬
木村			
日野市まちづくり部道路課			7
			10



区画線工図(2)

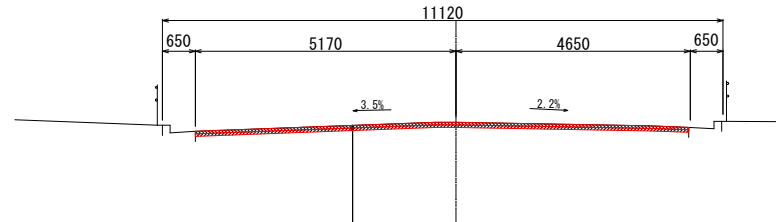
S=1:250(1:500)



路線名	幹線市道 I-3号線		
工事名	幹線市道 I-3号線舗装補修工事(8-1)		
工事箇所	日野市三沢三丁目54番地先～日野市程久保531番地先間		
図面名称	区画線工図(2)	縮尺	1:250 (1:500) ※( )はA3幅小冊
	作製年月日	令和 8年 4月 日	図面番号
部長	課長	主幹	係長
浅山	小俣	伊藤	伊藤
		横瀬	木村
日野市まちづくり部道路課			8
			10

標準断面図 S=1:50 (1:100)

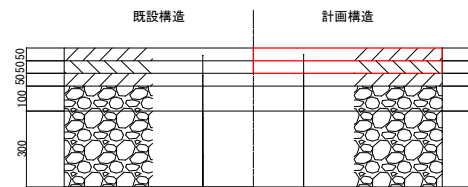
NO. 4付近



表層	密粒度アスファルト混合物(改質II型)(MF)	t=5cm
	タックコート	0.4ℓ/m <sup>2</sup>
基層	再生粗粒度アスファルト混合物(MF)	t=5cm
	タックコート	0.4ℓ/m <sup>2</sup>

舗装構造図 S=1:10 (1:20)

アスファルト舗装(55型)



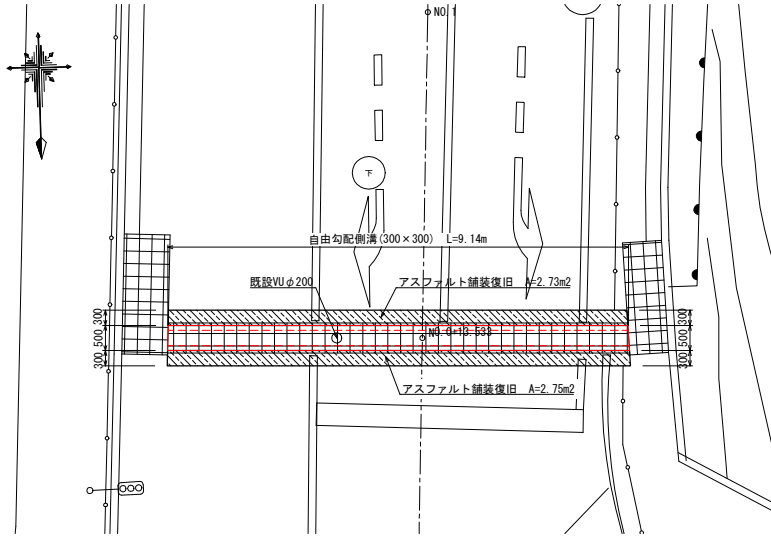
表層	密粒度アスファルト混合物	t=5cm
表層	粗粒度アスファルト混合物	t=5cm
表層	アスファルト処理混合物	t=5cm
上層路盤	セメント安定処理路盤	t=10cm
下層路盤	切込砕石	t=30cm

表層	密粒度アスファルト混合物(改質II型)(MF)	t=5cm
表層	再生粗粒度アスファルト混合物(MF)	t=5cm

路線名	幹線市道I-3号線		
工事名	幹線市道I-3号線舗装補修工事(8-1)		
工事箇所	日野市三沢三丁目54番地先～ 日野市程久保531番地先間		
図面名称	標準断面図	縮尺	1:50 (1:100) ※( )はA3縮小時
作製年月日	令和 8年 4月 日	図面番号	9
部長	課長	主幹	係長
浅川	小俣	伊藤	伊藤
		横瀬	木村
日野市まちづくり部 道路課			

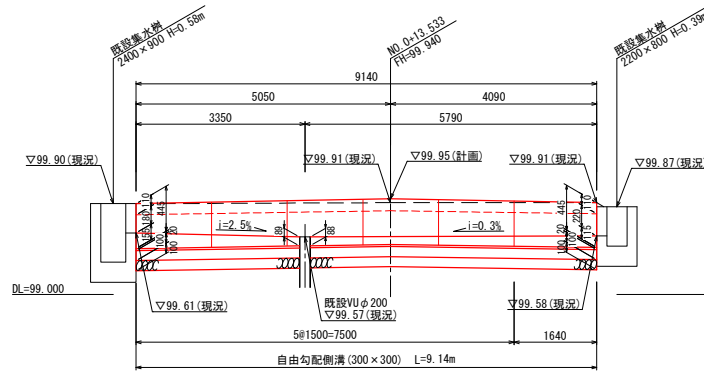
自由勾配側溝一般図 S=図示

計画平面図 S=1:50 (1:100)

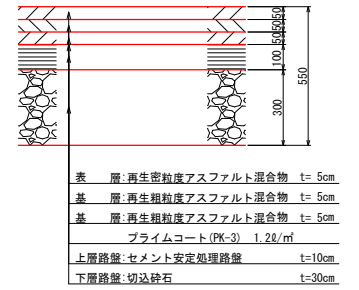


凡例  
アスファルト舗装復旧

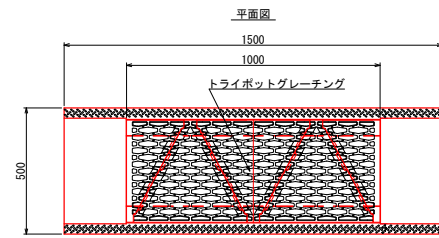
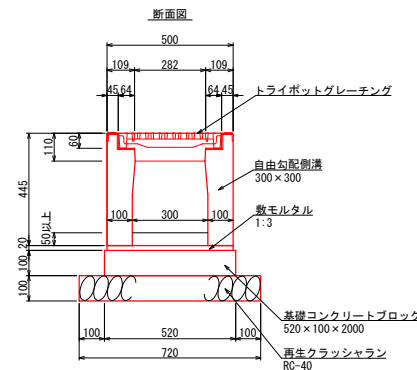
自由勾配側溝 展開図 SH=1:25 (1:50) SV=1:50 (1:100)



舗装構成図 S=1:10 (1:20)



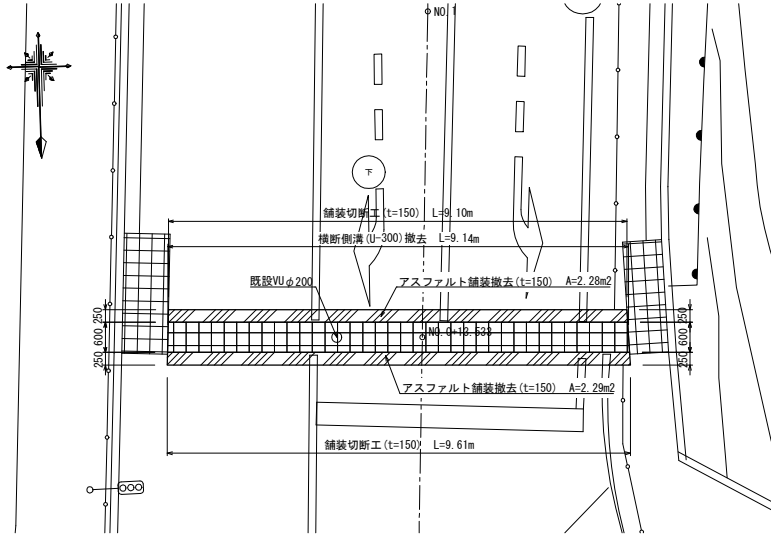
自由勾配側溝 S=1:10 (1:20)



材料表 (10m当り)

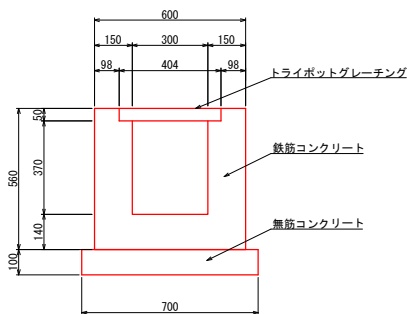
種別	形状・寸法	単位	数量	換算
自由勾配側溝(1.5倍)形式	300×300	本	6.67	L=1500
グレーチング蓋	トライボットグレーチング(スリット付)	枚	13	L=500 T=25
敷モルタル	1:3	m <sup>2</sup>	0.10	
基礎コンクリートブロック	520×100×2000	枚	5	
再生クラッシャーラン	RC-40, t=100	m <sup>2</sup>	7.20	

撤去平面図 S=1:50 (1:100)



凡例  
アスファルト舗装撤去 (t=100)

横断側溝 (U-300) 撤去 S=1:10 (1:20)



材料表 (10m当り)

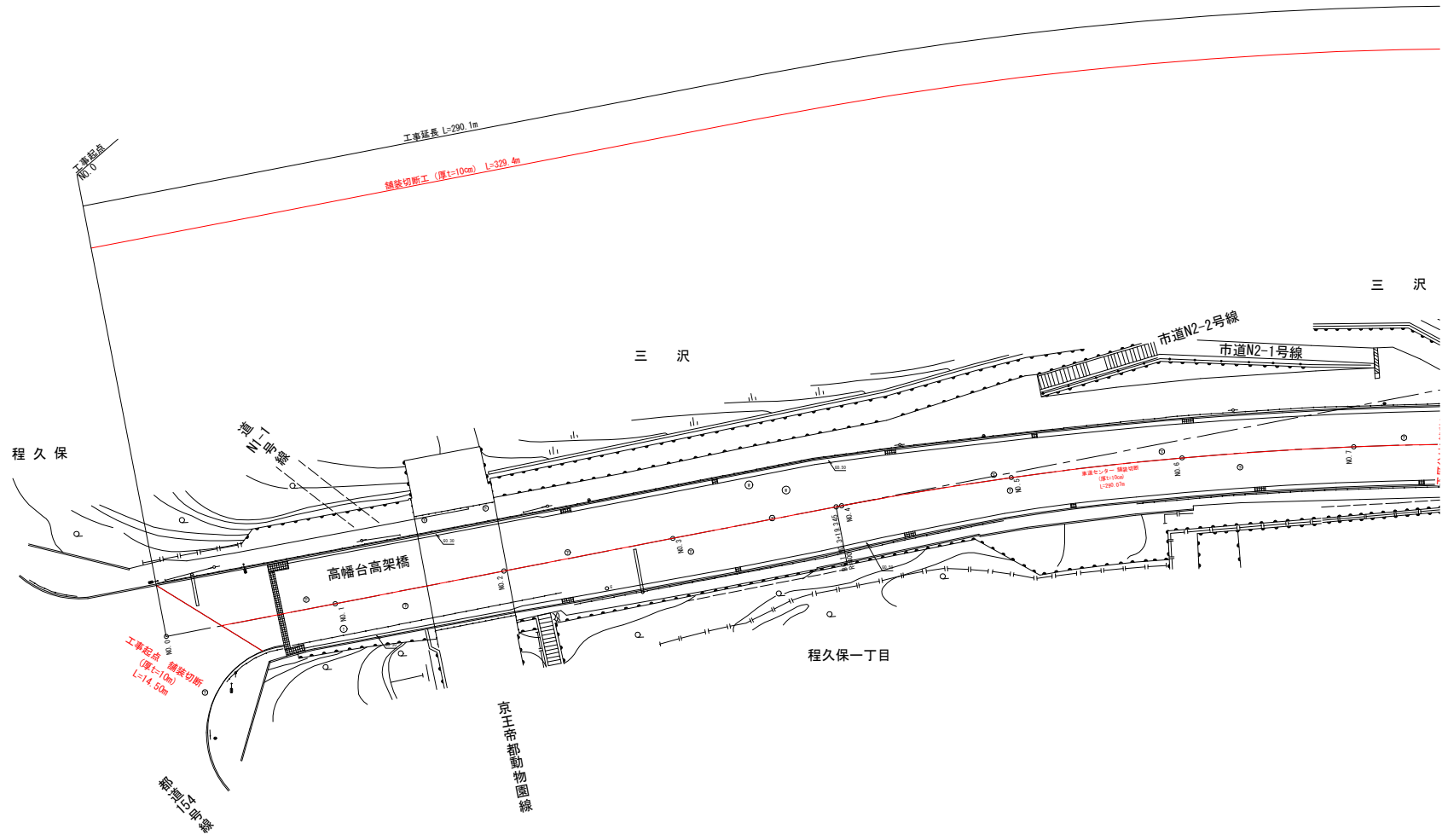
種別	形状・寸法	単位	数量	換算
グレーチング蓋	トライボットグレーチング(スリット付)	枚	5	L=2000 T=25
鉄筋コンクリート		m <sup>3</sup>	2.05	
無筋コンクリート		m <sup>3</sup>	0.7	

路線名	幹線市道 I-3号線		
工事名	幹線市道 I-3号線舗装補修工事(8-1)		
工事箇所	日野市三沢三丁目54番地先～日野市程久保531番地先間		
図面名称	自由勾配側溝一般図	縮尺	図示 ※ ( ) はA3縮小時
作製年月日	令和 8年 4月 日	図面番号	
部長	課長	主任	係長
伊藤	伊藤	横瀬	木村
日野市	まちづくり	部道	課



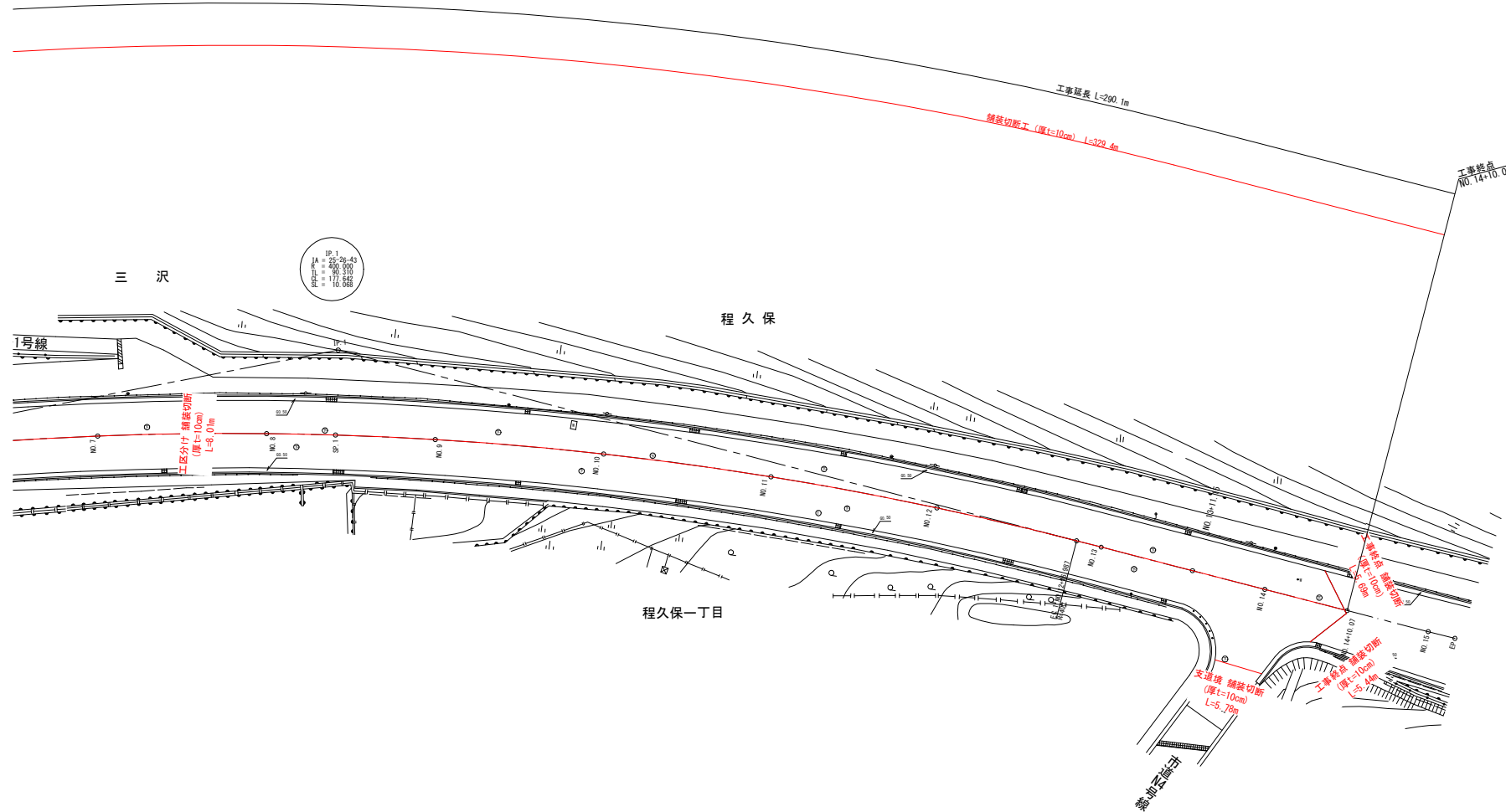
舗装切断工図(1) S=1:250(1:500)

【参考図】



この「参考資料」(又は「参考図面」以下同じ)は、入札参加者の適正且つ迅速な見積りに資するための資料であり、工事請負契約書第1条にいう設計図書ではない。  
 したがって、「参考資料」は請負契約上の拘束力を生じるものでなく、受注者は施工条件、地質条件等を十分考慮して、仮設、施工方法、安全対策等、工事的物事を完成するための一切の手段について受注者の責任において定めるものとする。  
 なお、この「参考資料」の有効期限は、この工事の入札日までとする。

路線名	幹線市道 I-3号線			
工事名	幹線市道 I-3号線舗装補修工事(8-1)			
工事箇所	日野市三沢三丁目54番地先～ 日野市程久保531番地先間			
図面名称	舗装切断工図(1)	縮尺	1:250 (1:500) ※( )はA3幅小枠	
作製年月日	令和 8年 4月 日	図面番号	1	
部長	課長	主幹	係長	調査 設計
日野市まちづくり部道路課				



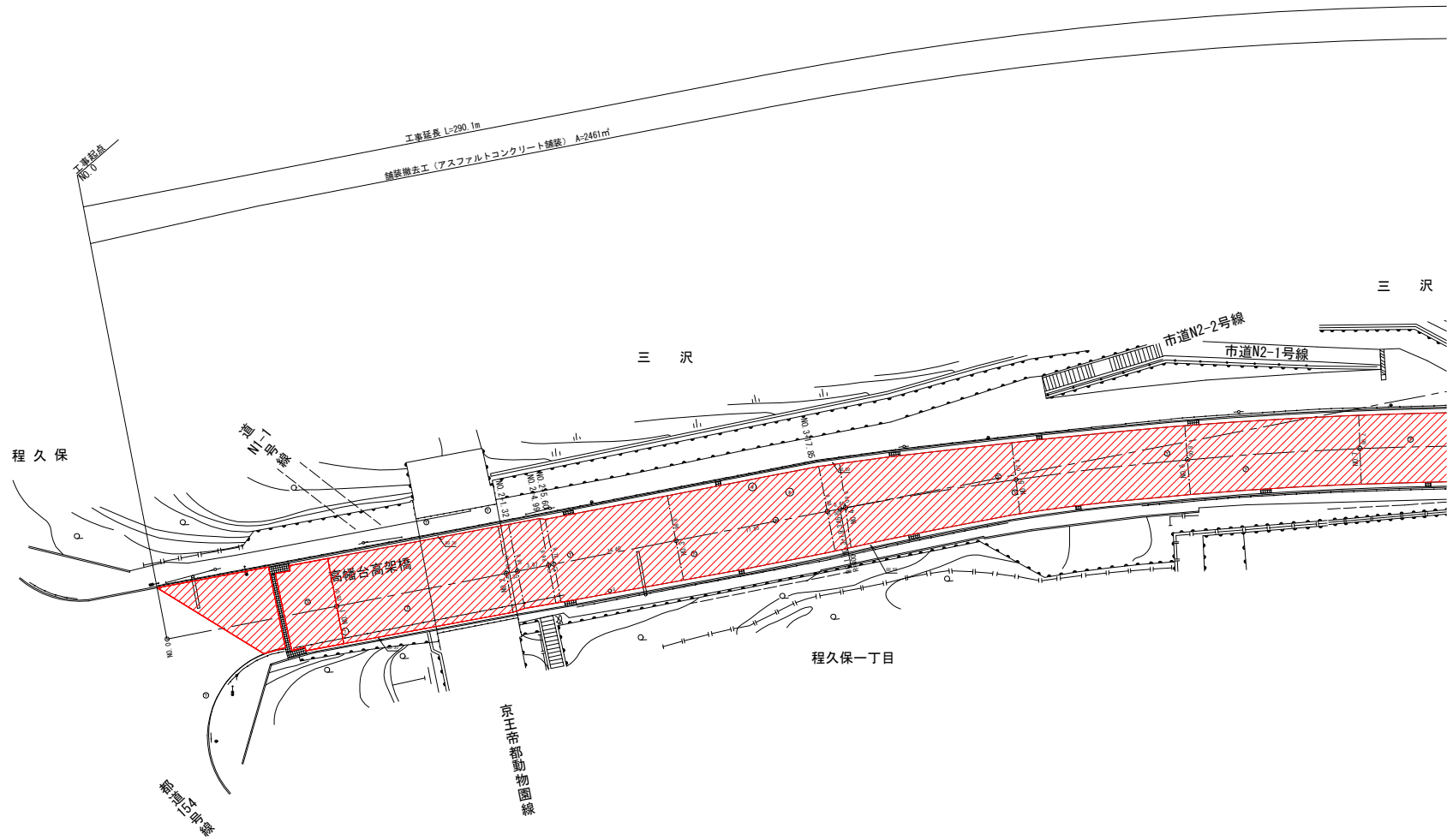
この「参考資料」(又は「参考図面」以下同じ)は、入札参加者の適正且つ迅速な見積りに資するための資料であり、工事請負契約書第1条にいう設計図書ではない。したがって、「参考資料」は請負契約上の拘束力を生じるものではなく、受注者は施工条件、地質条件等を十分考慮して、仮設、施工方法、安全対策等、工事的目的物を完成するための一切の手段について受注者の責任において定めるものとする。

路線名	幹線市道1-3号線			
工事名	幹線市道1-3号線舗装補修工事(8-1)			
工事箇所	日野市三沢三丁目54番地先～日野市程久保531番地先間			
図面名称	舗装切断工図(2)	縮尺	1:250 (1:500)	
			※( )はA3縮小時	
作製年月日	令和 8年 4月 日	図面番号		
部長	課長	主幹	係長	調査設計
				2
日野市まちづくり部道路課				




舗装撤去工図(1) S=1:250(1:500)

【参考図】



この「参考資料」(又は「参考図面」以下同じ)は、入札参加者の適正且つ迅速な見積りに資するための資料であり、工事請負契約書第1条にいう設計図書ではない。  
 したがって、「参考資料」は請負契約上の拘束力を生じるものでなく、受注者は施工条件、地質条件等を十分考慮して、仮設、施工方法、安全対策等、工事的目的物を完成するための一切の手段について受注者の責任において定めるものとする。

凡例(車道舗装)切削オーバーレイ

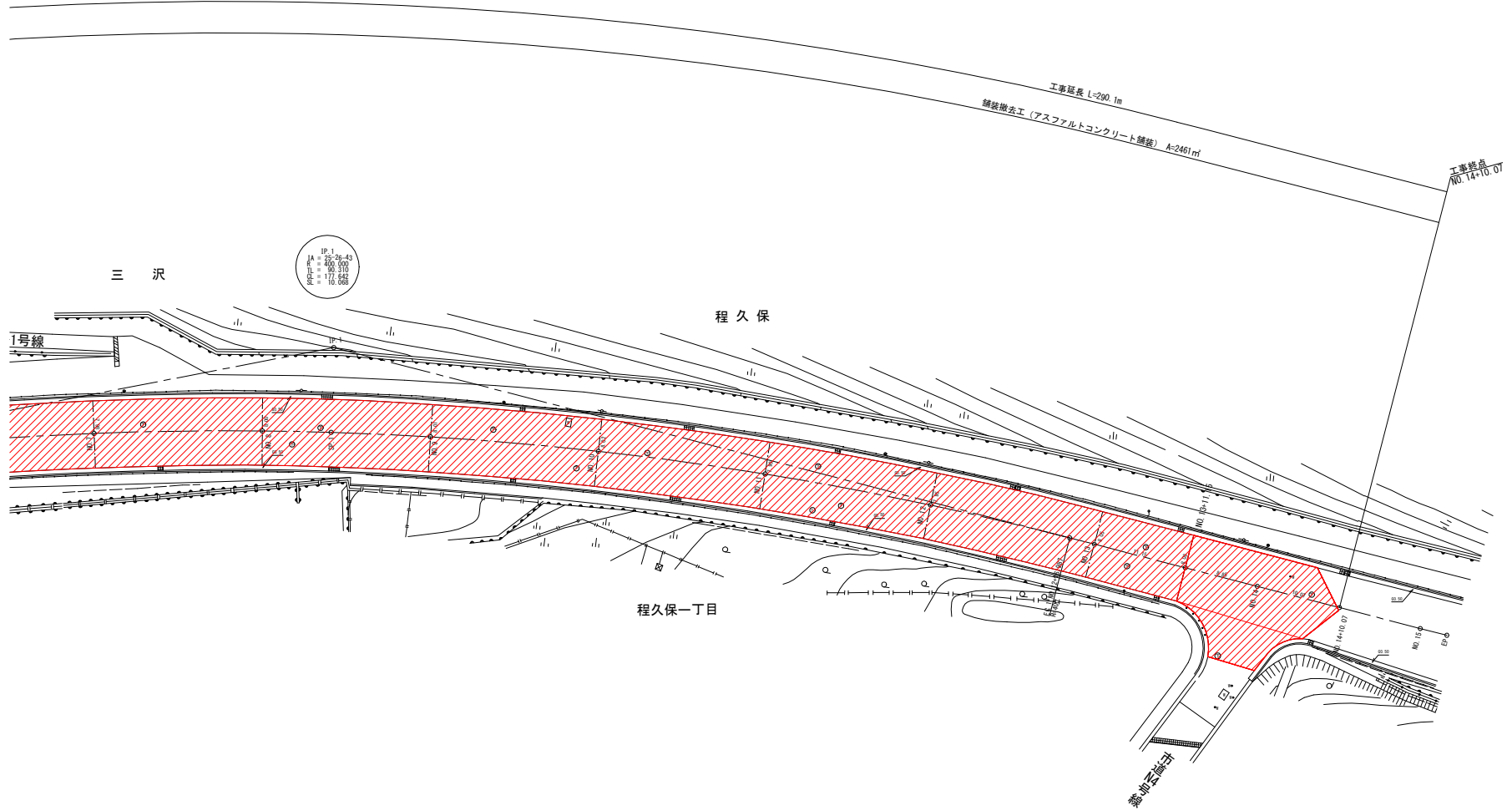
工種名	形状・寸法
 切削オーバーレイ工	(表層) 密粒度アスファルト混合物(改質II型)(MF) 5cm (基層) 再生粗粒度アスファルト混合物(MF) 5cm

路線名	幹線市道I-3号線			
工事名	幹線市道I-3号線舗装補修工事(8-1)			
工事箇所	日野市三沢三丁目54番地先～日野市程久保531番地先間			
図面名称	舗装撤去工図(1)	縮尺	1:250(1:500)	
			※( )はA3縮小時	
作製年月日	令和 8年 4月 日	図面番号	3	
部長	課長	主任	係長	調査 設計
日野市まちづくり部道路課				



舗装撤去工図(2) S=1:250(1:500)

【参考図】



この「参考資料」(又は「参考図面」以下同じ)は、入札参加者の適正且つ迅速な見積りに資するための資料であり、工事請負契約書第1条にいう設計図書ではない。  
 したがって、「参考資料」は請負契約上の拘束力を生じるものでなく、受注者は施工条件、地質条件等を十分考慮して、仮設、施工方法、安全対策等、工事目的物を完成するための一切の手段について受注者の責任において定めるものとする。

凡例(車道舗装) 切削オーバーレイ

工種名	形状・寸法
切削オーバーレイ工	(表層) 密粒度アスファルト混合物(改質II型)(MF) 5cm (基層) 再生粗粒度アスファルト混合物(MF) 5cm

路線名	幹線市道1-3号線			
工事名	幹線市道1-3号線舗装補修工事(8-1)			
工事箇所	日野市三沢三丁目54番地先～日野市程久保531番地先間			
図面名称	舗装撤去工図(2)	縮尺	1:250 (1:500)	※( )はA3縮小時
作製年月日	令和 8年 4月 日	図面番号	4	
部長	課長	主幹	係長	調査 設計
日野市まちづくり部道路課				