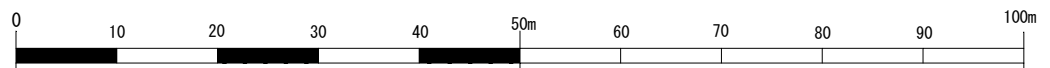
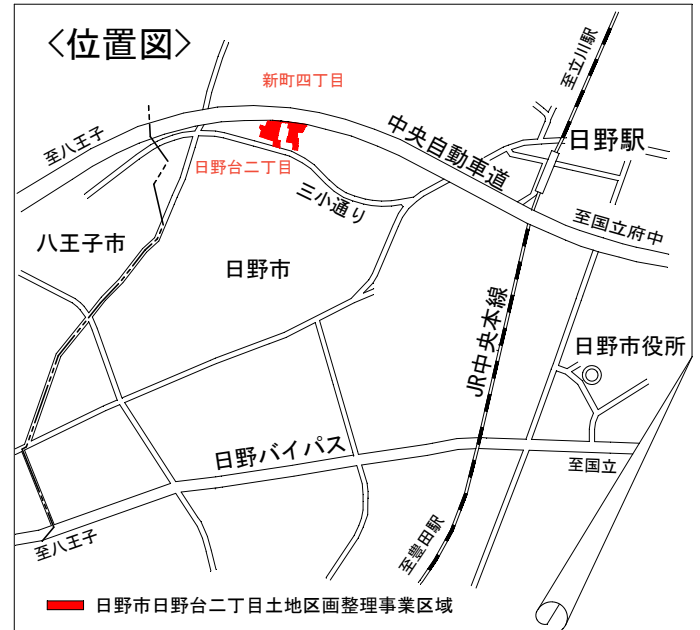



平成二十二年十月 作成



S= 1 : 750

凡 例	
	施行地区区域界
	町 界
	新 地 番
	(親 番)
	旧 地 番
	区 画 道 路
	公 園

日野市日野台二丁目土地区画整理組合

日野市都市計画課