

(4) 高幡不動駅周辺地区

道路特定事業及び関連事業【3. 高幡不動駅周辺地区】(旧基本構想)

整備対象	経路 1	事業主体	日野市	
路線名	市道 P 5 8 号線			
事業区間・延長	始点：浅川スポーツ公園～終点：たんぼぼの家入口	延長	631 m	
事業内容	事業量 (延長/箇所数)	実施予定期間		
		着手	完了	
ア. 個別的な段差の解消	—	未定	未定	
イ. 視覚障害者誘導用ブロック設置の推進	—	未定	未定	
事業実施に際し配慮すべき重要事項				
事業実施位置図				

道路特定事業及び関連事業【3. 高幡不動駅周辺地区】(旧基本構想)

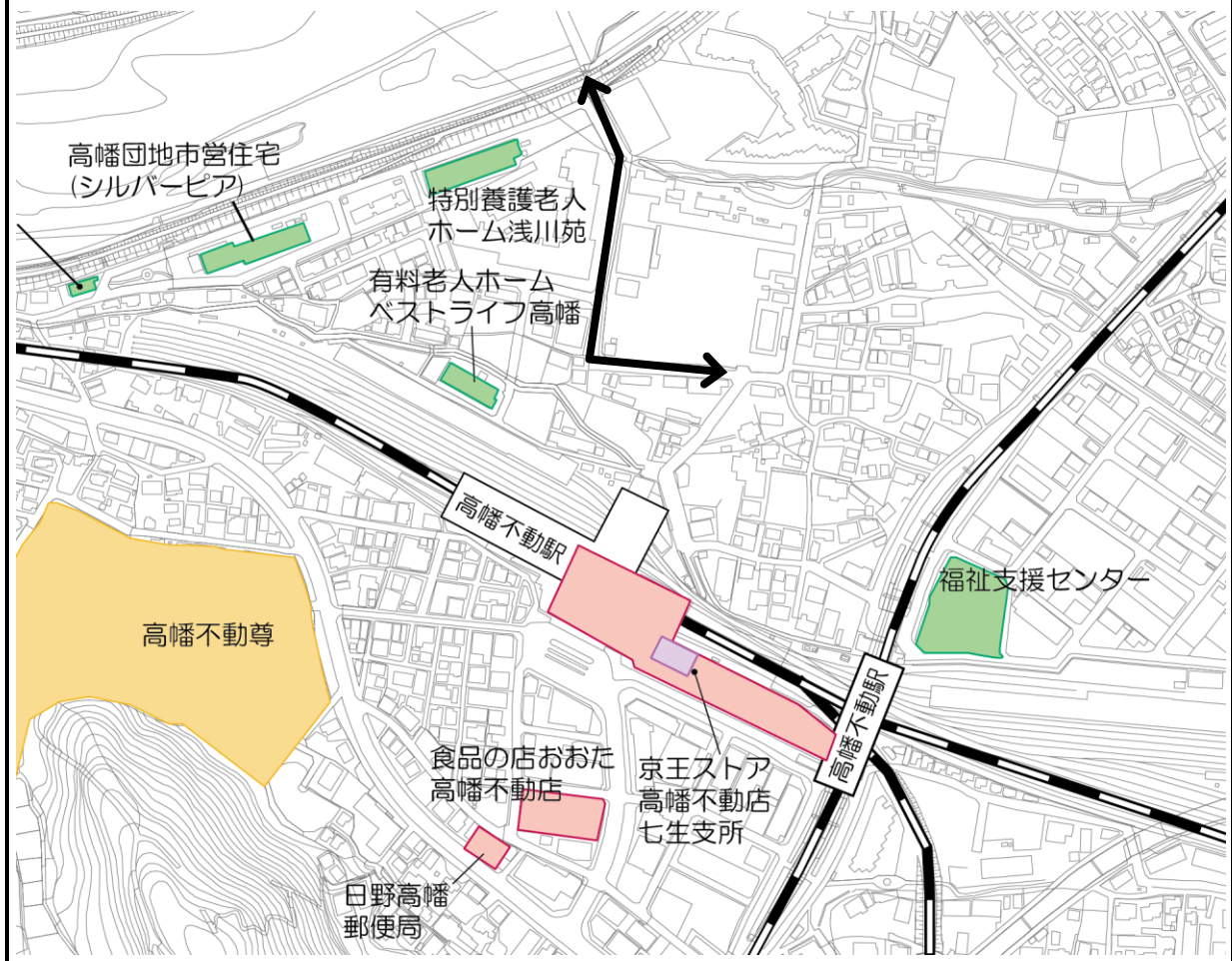
整備対象	経路2	事業主体	日野市
路線名	市道P58-1号線(市営住宅歩道状空地)		
事業区間・延長	始点：市道P58号線～終点：市道P58-1号線	延長：28m	
事業内容	事業量 (延長/箇所数)	実施予定期間	
		着手	完了
ア. 個別的な段差の解消	—	整備済	
イ. 視覚障害者誘導用ブロック設置の推進	—	整備済	
事業実施に際し配慮すべき重要事項			
事業実施位置図			

道路特定事業及び関連事業【3. 高幡不動駅周辺地区】(旧基本構想)

整備対象	経路3	事業主体	日野市
路線名	市道P59号線、市道P59-8号線		
事業区間・延長	始点：市道P62号線	～ 終点：潤徳小学校正門	延長：279m
事業内容	事業量 (延長/箇所数)	実施予定期間	
		着手	完了
ア. 個別的な段差の解消	—	整備済	
イ. 視覚障害者誘導用ブロック設置の推進	—	整備済	
ウ. 放置自転車の規制	279m	継続	

事業実施に際し配慮すべき重要事項

事業実施位置図



道路特定事業及び関連事業【3. 高幡不動駅周辺地区】(旧基本構想)

整備対象	経路 4	事業主体	日野市
路線名	市道P58-1号線(市営住宅歩道状空地)、市道P59-5号線		
事業区間・延長	始点：市道P58-1号線 ~ 終点：たんぼぼの家入口		延長：239m
事業内容	事業量 (延長/箇所数)	実施予定期間	
		着手	完了
ア. 個別的な段差の解消	—	整備済	
イ. 視覚障害者誘導用ブロック設置の推進	—	整備済	
ウ. 視覚的分離による歩行者空間の確保	—	整備済	
事業実施に際し配慮すべき重要事項			
事業実施位置図			

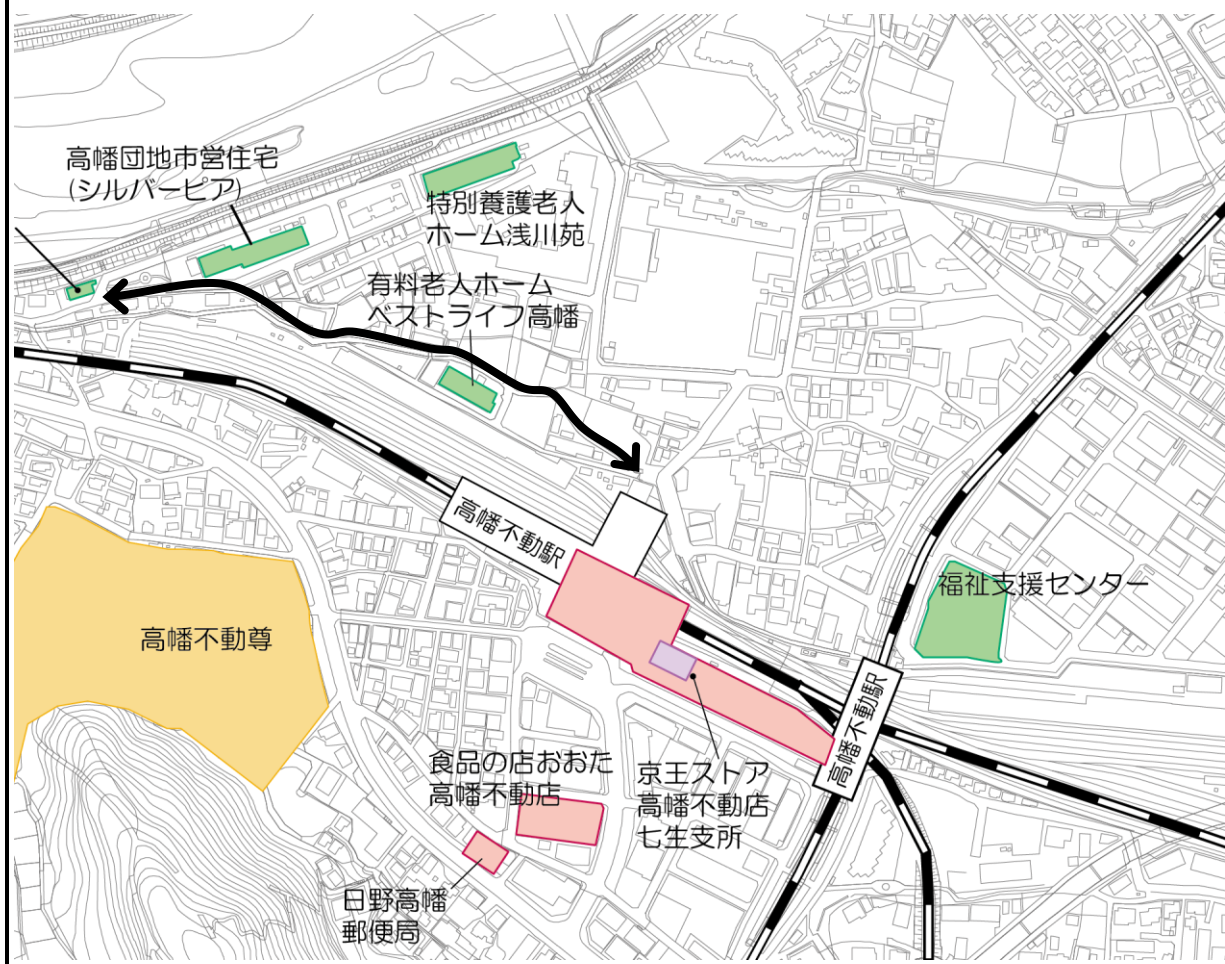
道路特定事業及び関連事業【3. 高幡不動駅周辺地区】(旧基本構想)

整備対象	経路 5	事業主体	日野市
路線名	市道 P 5 9 - 1 号線		
事業区間・延長	始点：市道 P 5 9 - 5 号線～終点：高幡不動駅北口	延長：3 4 2 m	
事業内容	事業量 (延長/箇所数)	実施予定期間	
		着手	完了
ア. 視覚障害者誘導用ブロック設置	1 箇所	平成 24 年度	平成 28 年度
イ. 放置自転車の規制	3 4 2 m	継続	
ウ. 歩行者専用化の検討	3 4 2 m	平成 24 年度	平成 25 年度

事業実施に際し配慮すべき重要事項

- ・歩行者専用化に当たっては、一部水路用地があるため水路管理者との協議が必要。

事業実施位置図

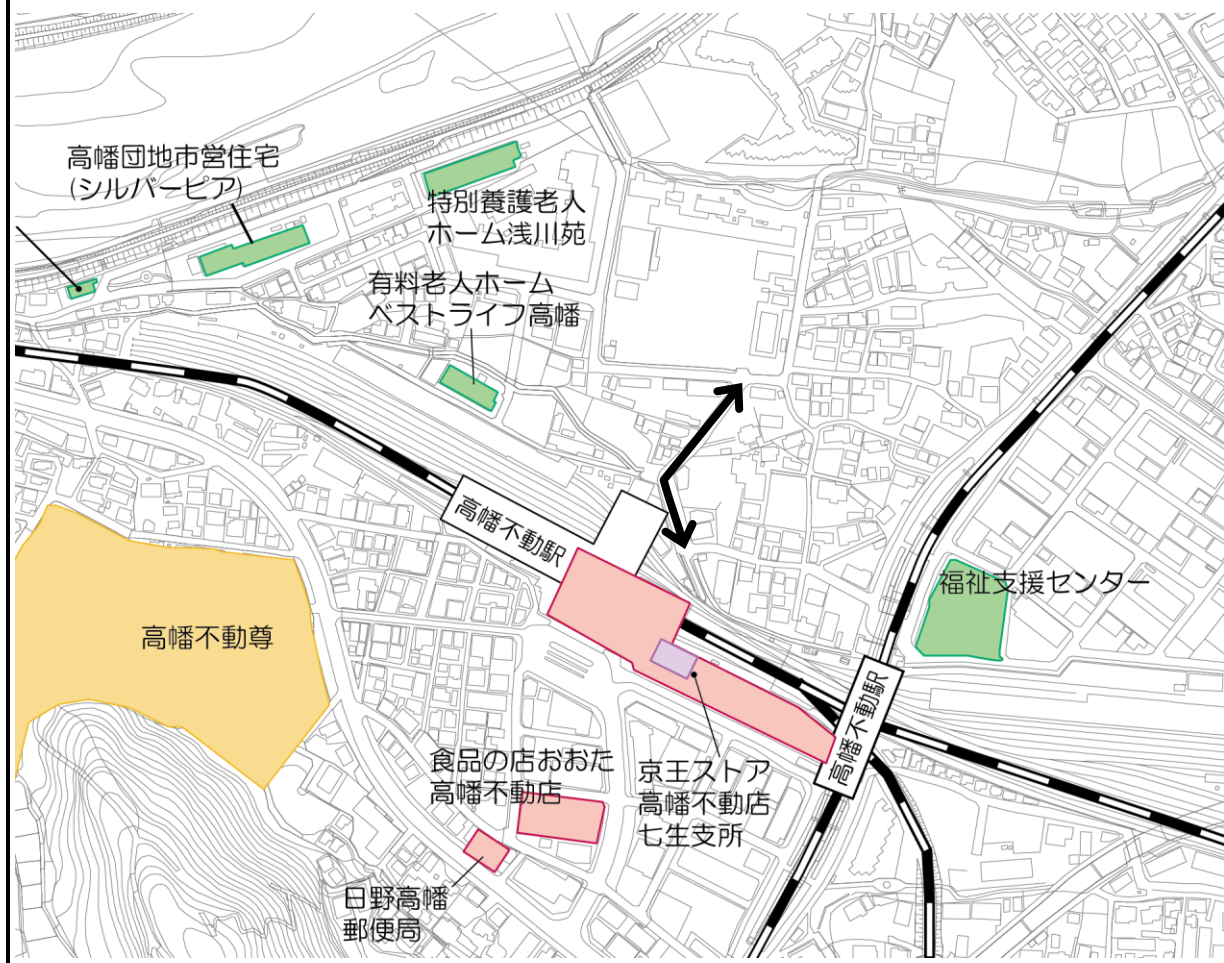


道路特定事業及び関連事業【3. 高幡不動駅周辺地区】(旧基本構想)

整備対象	経路 6	事業主体	日野市	
路線名	幹線市道Ⅱ-8号線			
事業区間・延長	始点：潤徳小学校正門 ～ 終点：高幡不動駅北口		延長：136m	
事業内容	事業量 (延長/箇所数)	実施予定期間		
		着手	完了	
ア. 歩道の拡幅整備	—	整備済		
イ. 個別的な段差の解消	—	整備済		
ウ. 視覚障害者誘導用ブロック設置の推進	—	整備済		
エ. 透水性舗装への打替え	—	整備済		
オ. 歩道巻込部改良	1箇所	平成26年度	平成26年度	
カ. 放置自転車の規制	136m	継続		

事業実施に際し配慮すべき重要事項

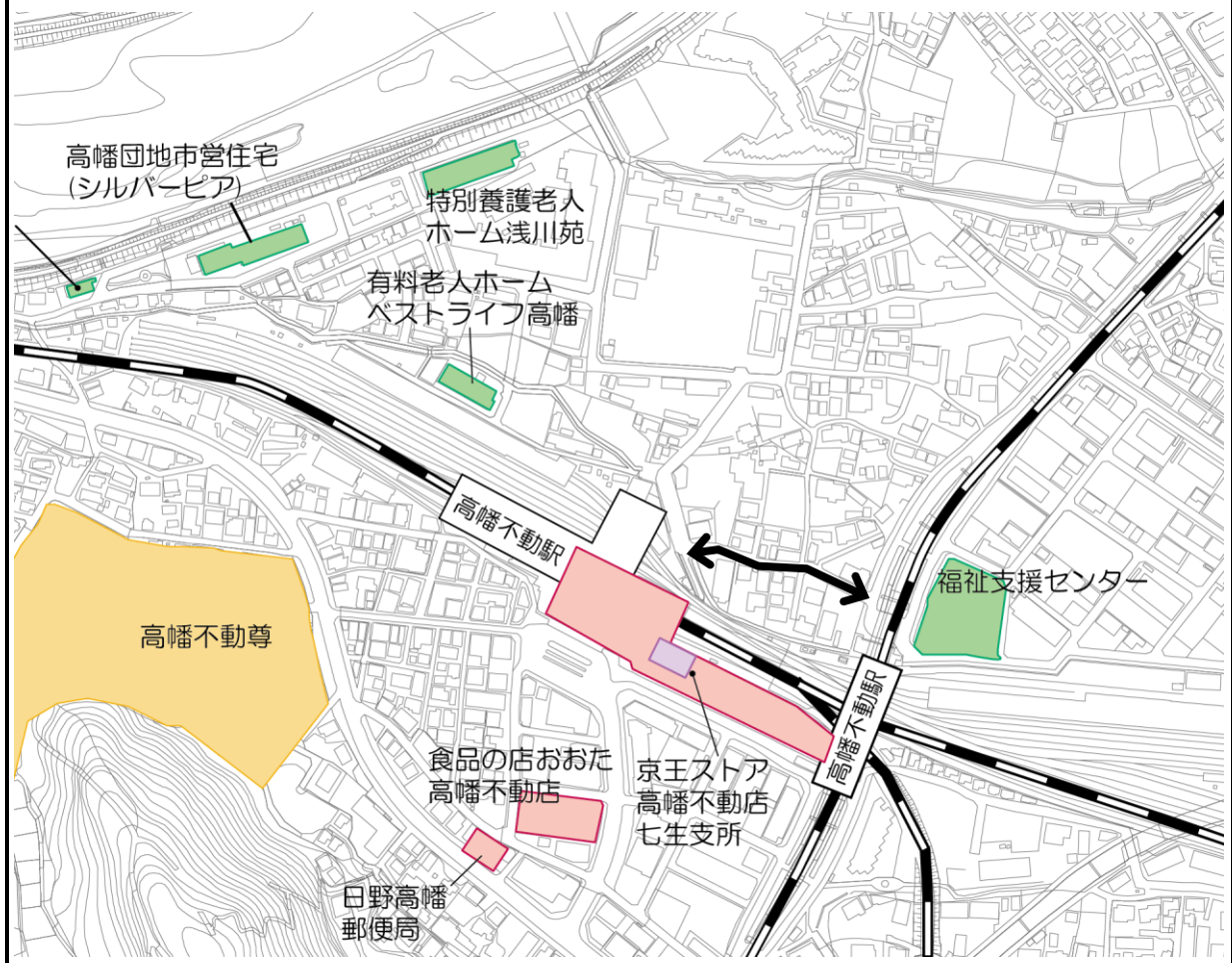
事業実施位置図



道路特定事業及び関連事業【3. 高幡不動駅周辺地区】(旧基本構想)

整備対象	経路7	事業主体	日野市
路線名	市道P60号線		
事業区間・延長	始点：京王高幡不動駅北口	～ 終点：都道503号線	延長：132m
事業内容	事業量 (延長/箇所数)	実施予定期間	
		着手	完了
ア. 個別的な段差の解消	—	整備済	
イ. 視覚障害者誘導用ブロック設置の推進	—	整備済	
ウ. 看板の撤去・はみ出し商品の規制	132m	継続	
エ. 放置自転車の規制	132m	継続	
事業実施に際し配慮すべき重要事項			

事業実施位置図

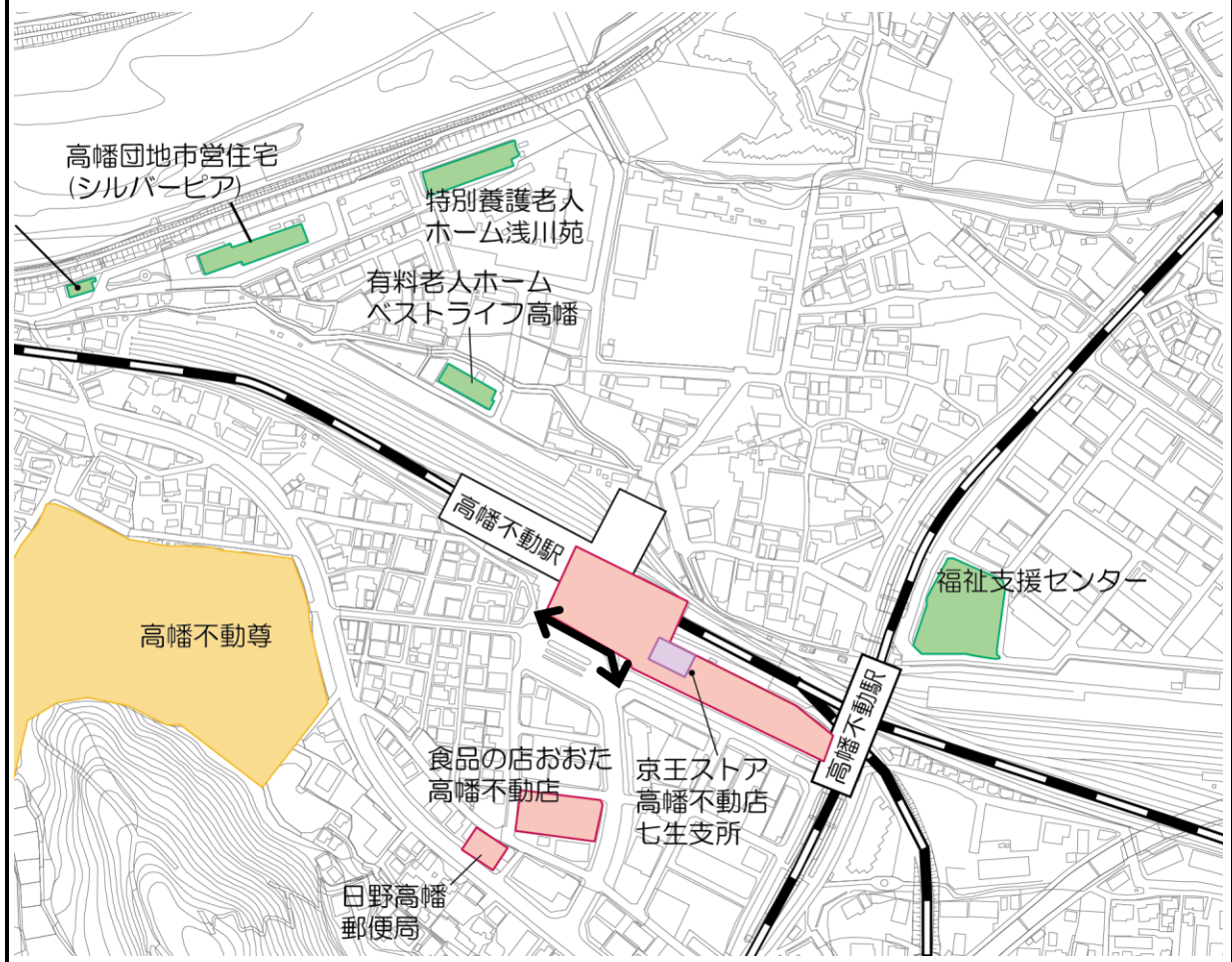


道路特定事業及び関連事業【3. 高幡不動駅周辺地区】(旧基本構想)

整備対象	経路 12	事業主体	日野市
路線名	幹線市道Ⅱ-63号線		
事業区間・延長	高幡不動駅前	延長：72m	
事業内容	事業量 (延長/箇所数)	実施予定期間	
		着手	完了
ア. 個別的な段差の解消	—	整備済	
イ. 視覚障害者誘導用ブロック設置の推進 (改札からバス停・タクシー乗り場まで連続した誘導ブロックを設置)	—	整備済	
ウ. 駅前休憩スペースの整備・バス乗り場、 タクシー乗り場までの上屋設置	—	整備済	
エ. 看板の撤去・はみ出し商品の規制	—	継続	
オ. バス乗り場等のわかりやすい情報案内 の設置	—	整備済	

事業実施に際し配慮すべき重要事項

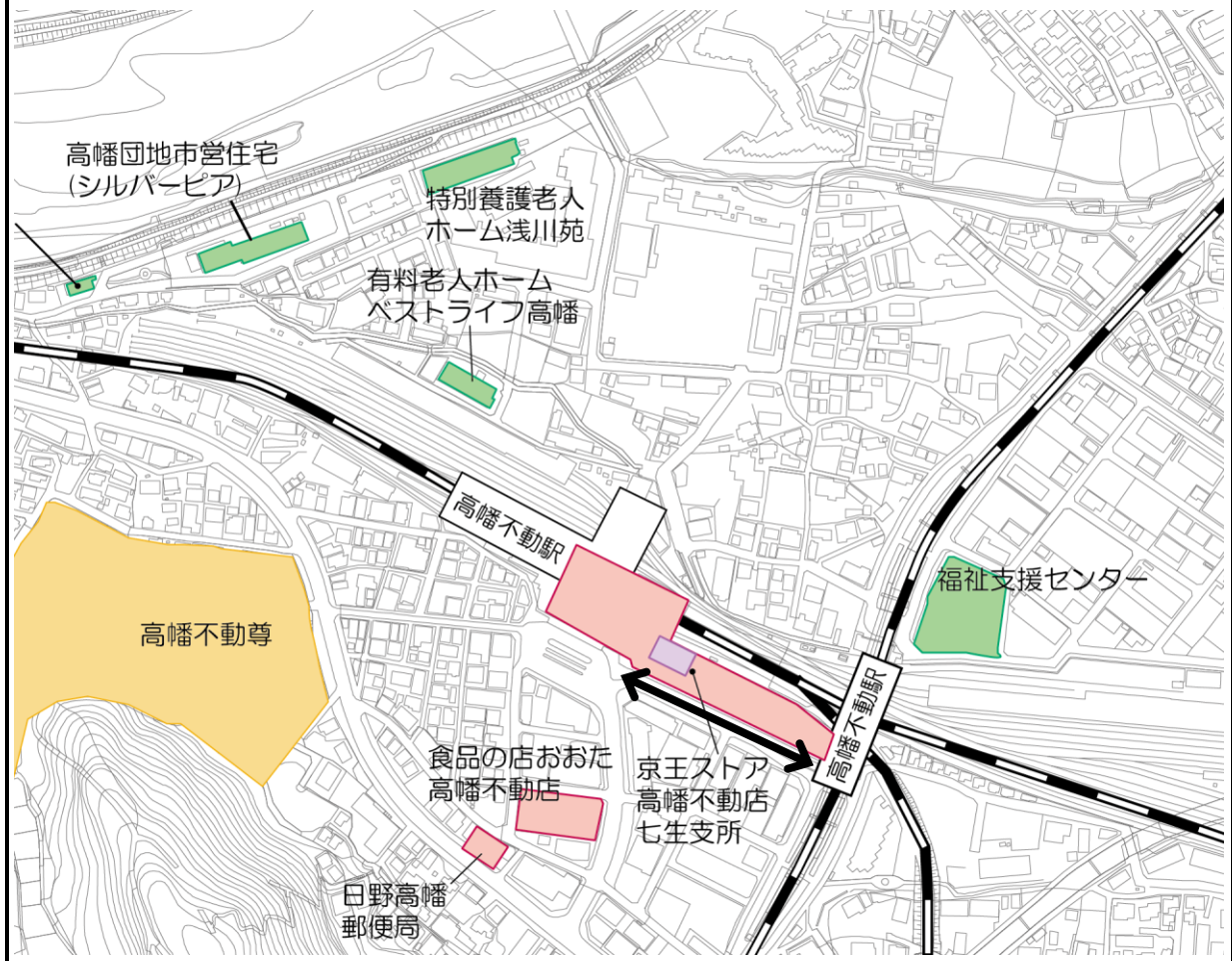
事業実施位置図



道路特定事業及び関連事業【3. 高幡不動駅周辺地区】(旧基本構想)

整備対象	経路 13	事業主体	日野市
路線名	市道 P 9 4 号線		
事業区間・延長	始点：南北地下道 ～ 終点：多摩モノレール高幡不動駅南		延長：1 6 2 m
事業内容	事業量 (延長/箇所数)	実施予定期間	
		着手	完了
ア. 個別的な段差の解消	—	整備済	
イ. 看板の撤去・はみ出し商品の規制	1 6 2 m	継続	
ウ. 放置自転車の規制	1 6 2 m	継続	
事業実施に際し配慮すべき重要事項			

事業実施位置図

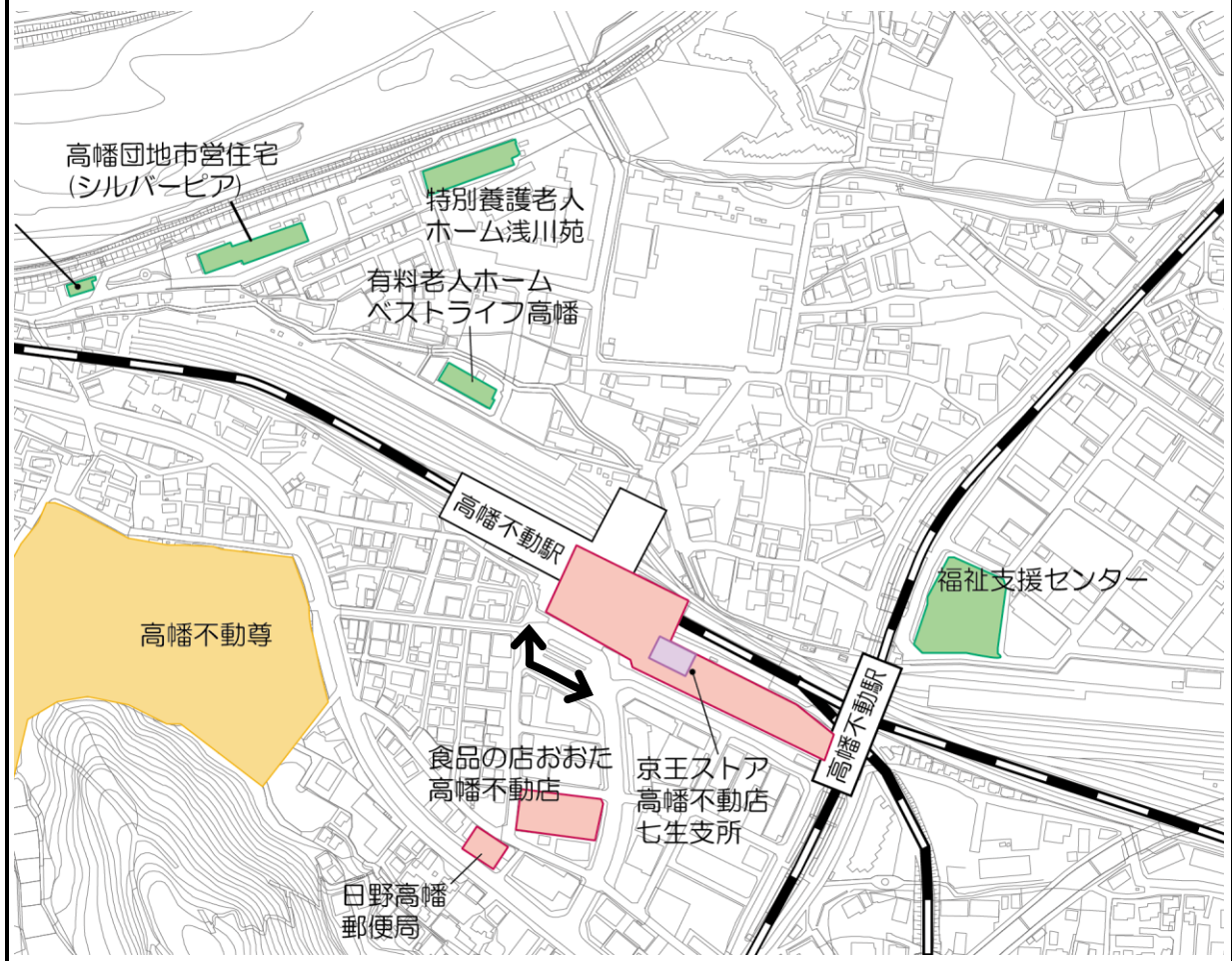


道路特定事業及び関連事業【3. 高幡不動駅周辺地区】(旧基本構想)

整備対象	経路 14	事業主体	日野市
路線名	幹線市道Ⅱ-63号線		
事業区間・延長	高幡不動駅前ロータリー	延長：107m	
事業内容	事業量 (延長/箇所数)	実施予定期間	
		着手	完了
ア. 個別的な段差の解消	—	整備済	
イ. 視覚障害者誘導用ブロック設置の推進 (改札からバス停・タクシー乗り場まで連続した誘導ブロックを設置)	—	整備済	
ウ. 放置自転車規制・看板の撤去・はみ出し商品の規制	107m	継続	

事業実施に際し配慮すべき重要事項

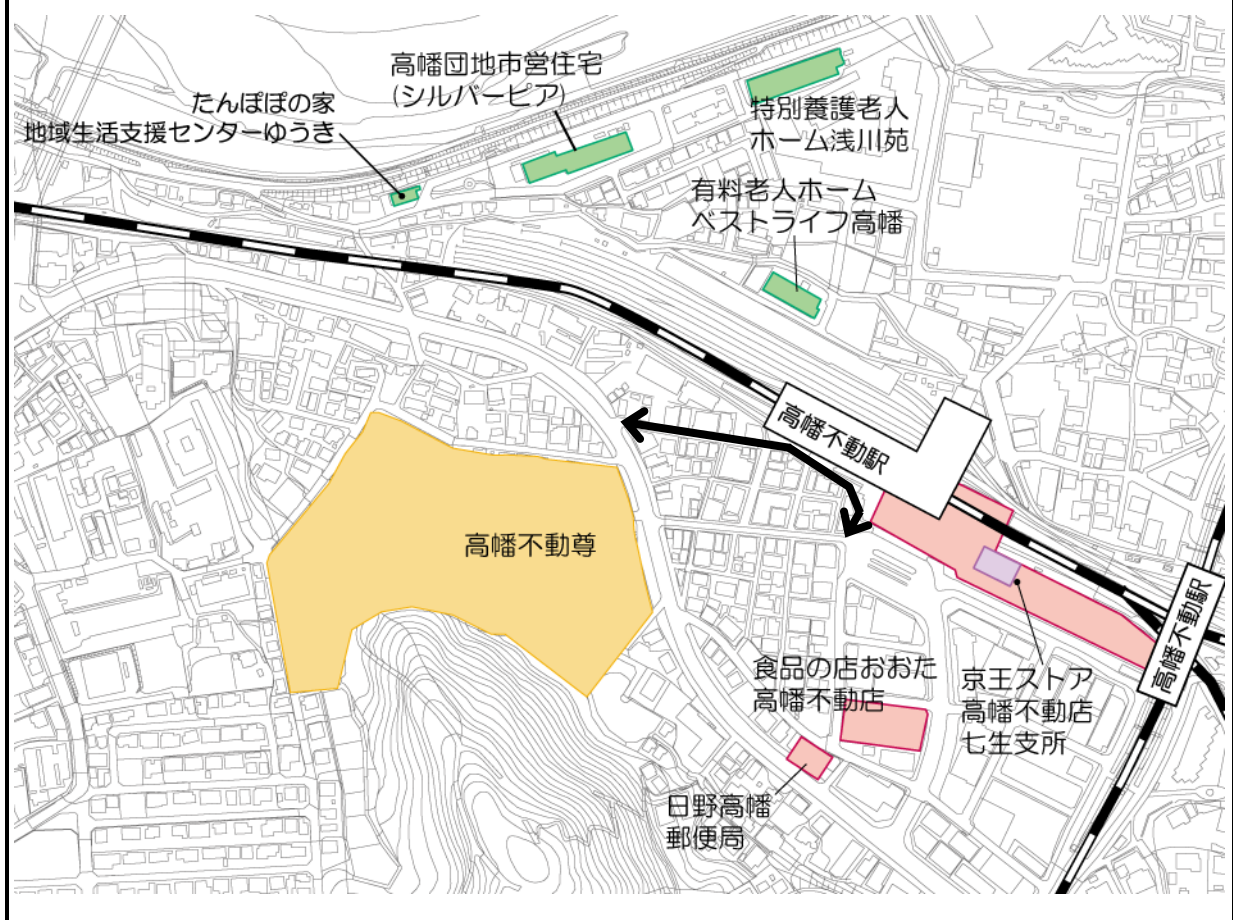
事業実施位置図



道路特定事業及び関連事業【3. 高幡不動駅周辺地区】(旧基本構想)

整備対象	経路 15	事業主体	日野市
路線名	市道B56号線		
事業区間・延長	始点：駅前広場 ～ 終点：川崎街道	延長：205m	
事業内容	事業量 (延長/箇所数)	実施予定期間	
		着手	完了
ア. 看板の撤去・はみ出し商品の規制	—	継続	
事業実施に際し配慮すべき重要事項			

事業実施位置図

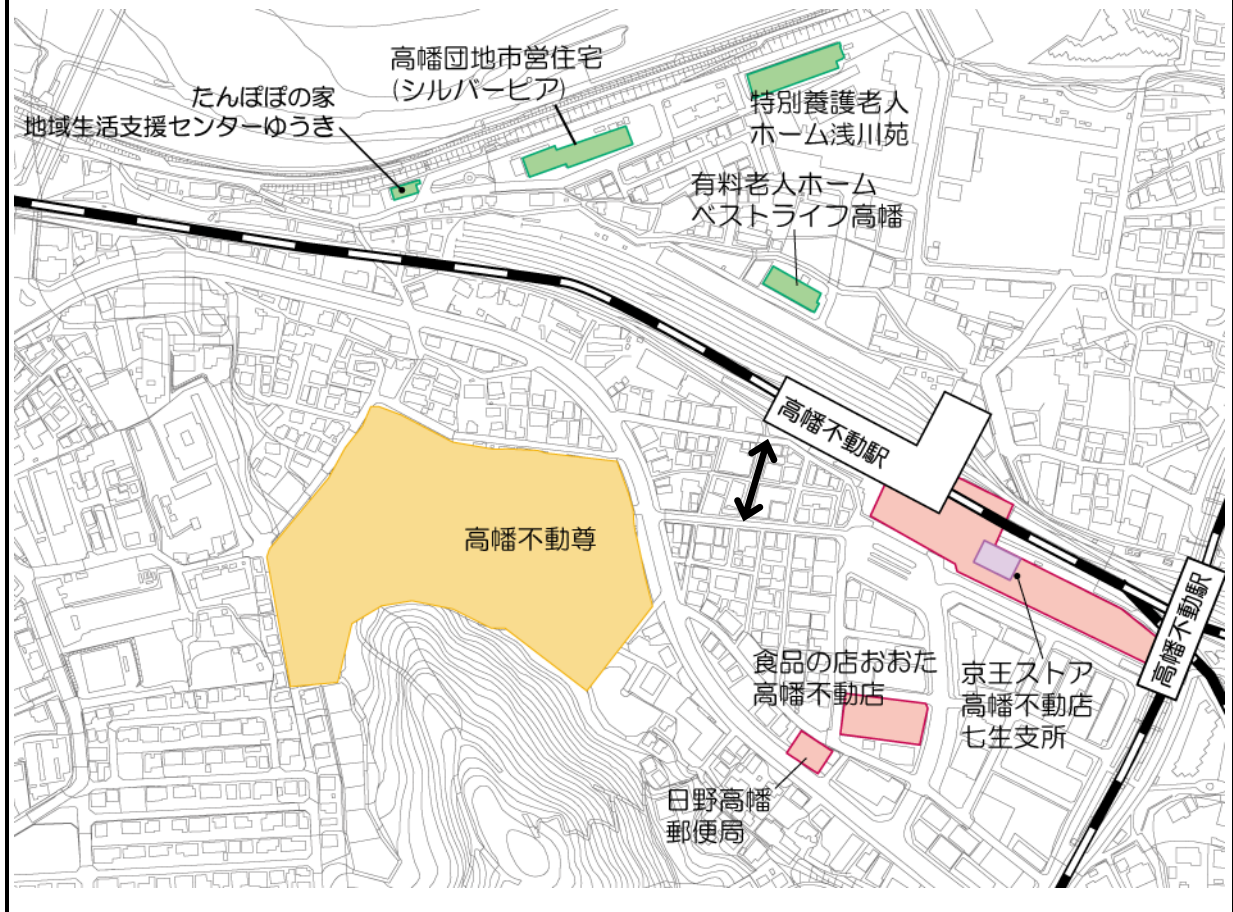


道路特定事業及び関連事業【3. 高幡不動駅周辺地区】(旧基本構想)

整備対象	経路 16	事業主体	日野市
路線名	市道 P 5 6 - 3 号線		
事業区間・延長	始点：市道 P 5 6 号線～終点：幹線市道 II - 9 号線	延長：5 6 m	
事業内容	事業量 (延長/箇所数)	実施予定期間	
		着手	完了
ア. 看板の撤去・はみ出し商品の規制	—	継続	
イ. 標識の移設	—	未定	未定

事業実施に際し配慮すべき重要事項

事業実施位置図

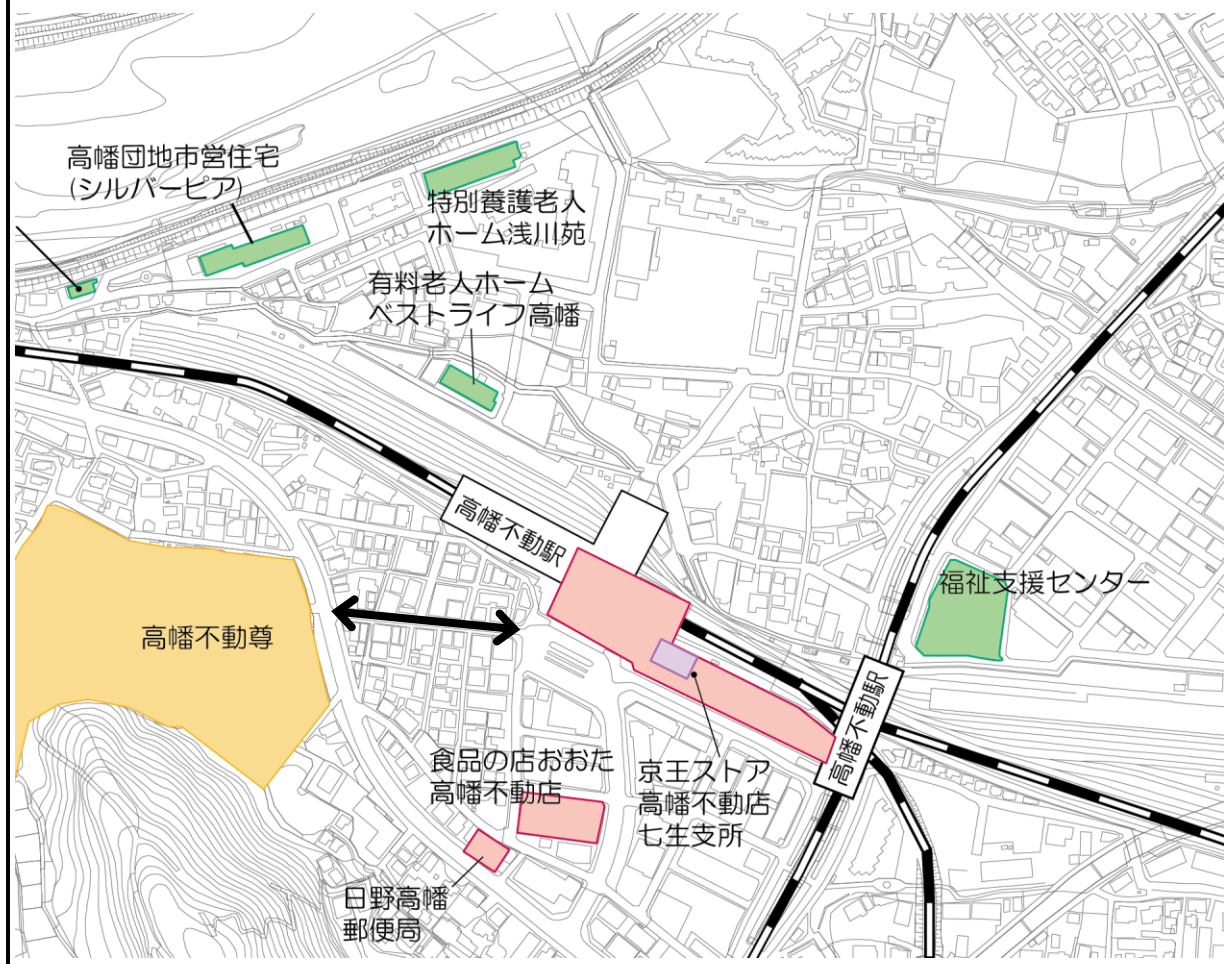


道路特定事業及び関連事業【3. 高幡不動駅周辺地区】(旧基本構想)

整備対象	経路 17	事業主体	日野市
路線名	幹線市道Ⅱ-9号線		
事業区間・延長	始点：高幡不動駅前 ～ 終点：川崎街道	延長：134m	
事業内容	事業量 (延長/箇所数)	実施予定期間	
		着手	完了
ア. 視覚障害者誘導用ブロック設置の推進	—	整備済	
イ. 看板の撤去・はみ出し商品の規制	134m	継続	
ウ. 放置自転車の規制	134m	継続	

事業実施に際し配慮すべき重要事項

事業実施位置図

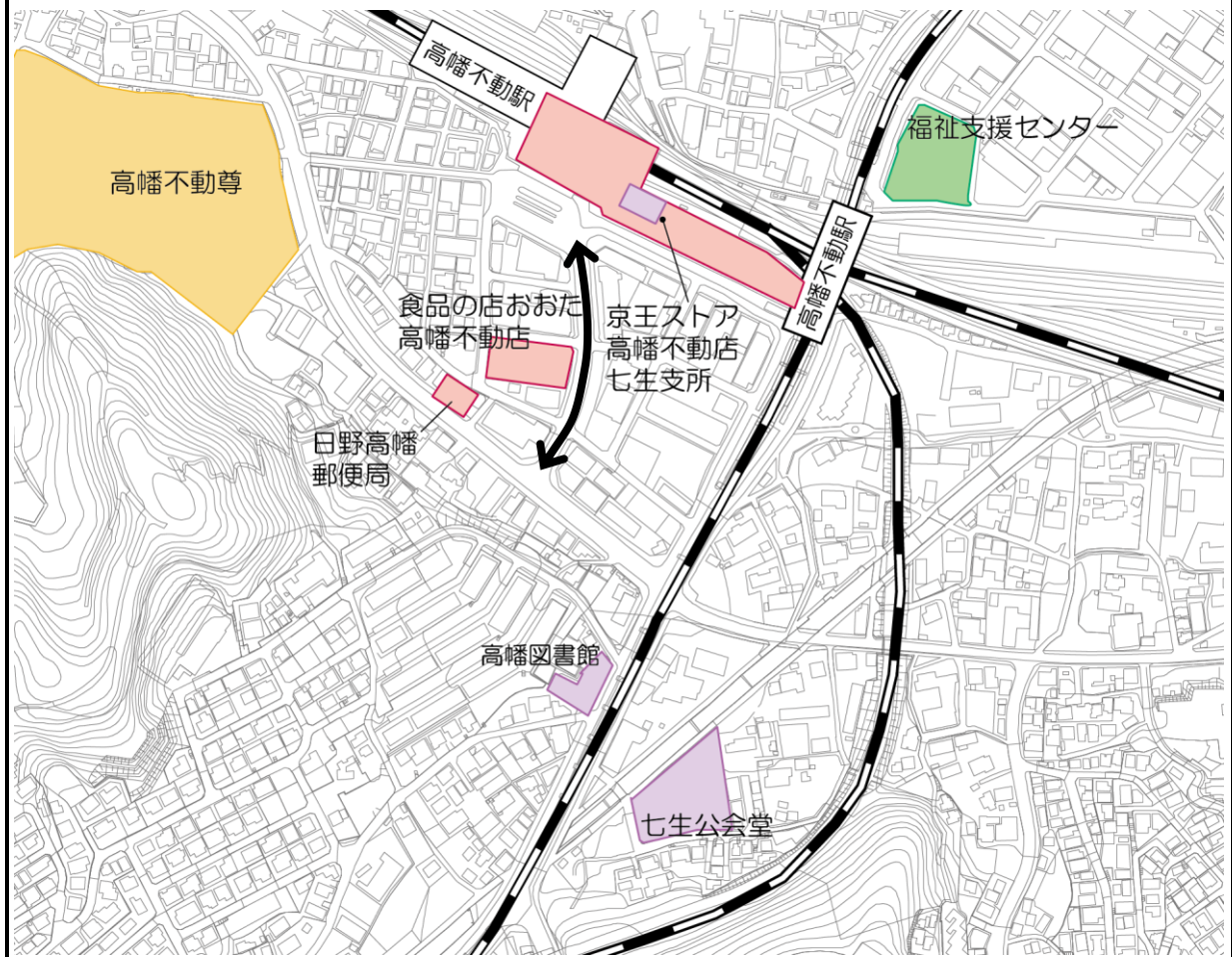


道路特定事業及び関連事業【3. 高幡不動駅周辺地区】(旧基本構想)

整備対象	経路 18	事業主体	日野市
路線名	幹線市道Ⅱ-63号線		
事業区間・延長	始点：高幡不動駅前	～ 終点：都道41号線	延長：163m
事業内容	事業量 (延長/箇所数)	実施予定期間	
		着手	完了
ア. 個別的な段差の解消	—	整備済	
イ. 視覚障害者誘導用ブロック設置の推進	—	整備済	
ウ. 看板の撤去・はみ出し商品の規制	163m	継続	
エ. 放置自転車の規制	163m	継続	

事業実施に際し配慮すべき重要事項

事業実施位置図

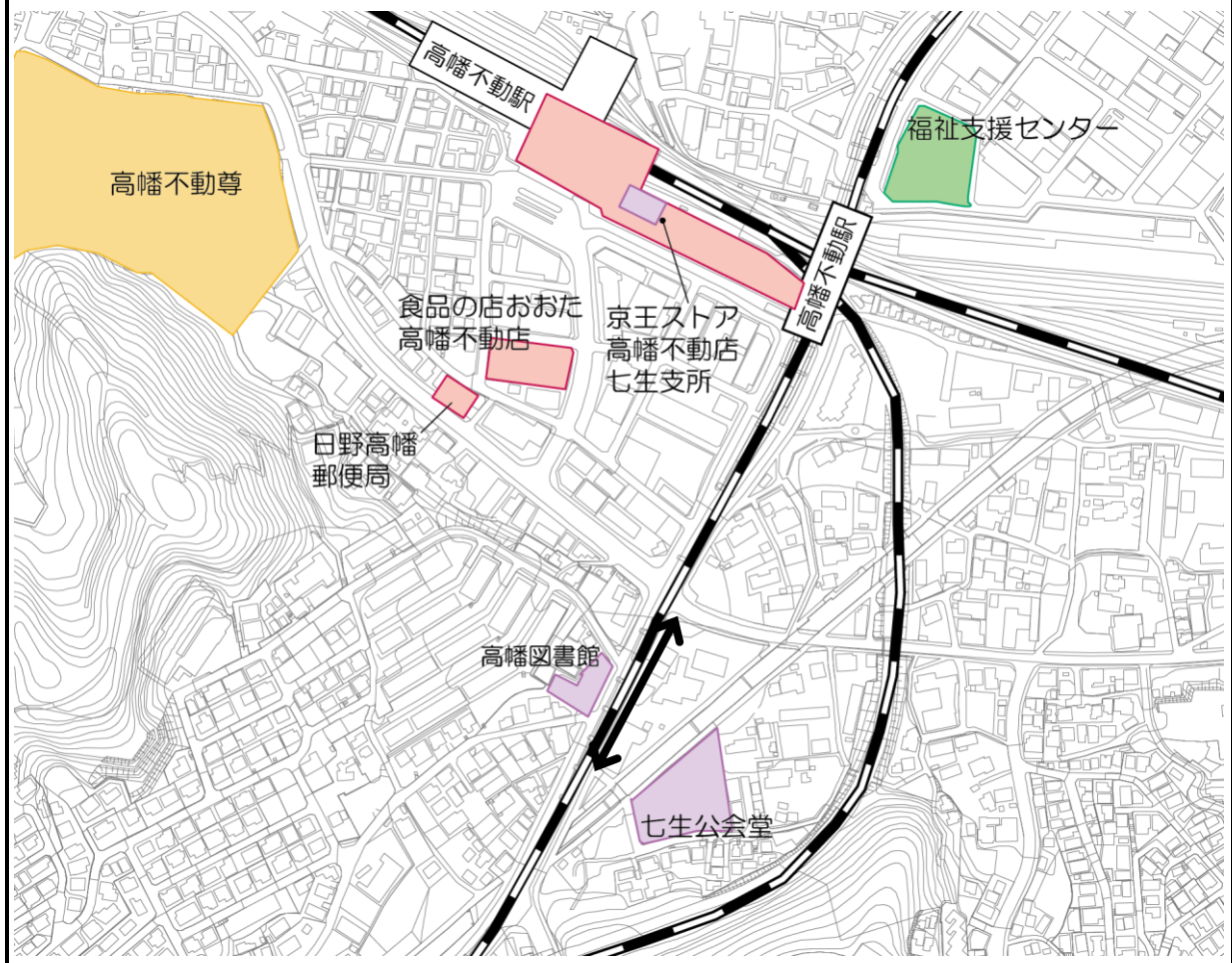


道路特定事業及び関連事業【3. 高幡不動駅周辺地区】(旧基本構想)

整備対象	経路 21	事業主体	東京都
路線名	都道503号線		
事業区間・延長	始点：高幡交差点 ～ 終点：市道N1号線	延長：137m	
事業内容	事業量 (延長/箇所数)	実施予定期間	
		着手	完了
ア. 個別的な段差の解消	—	整備済	
イ. 視覚障害者誘導用ブロック設置の推進	—	整備済	

事業実施に際し配慮すべき重要事項

事業実施位置図

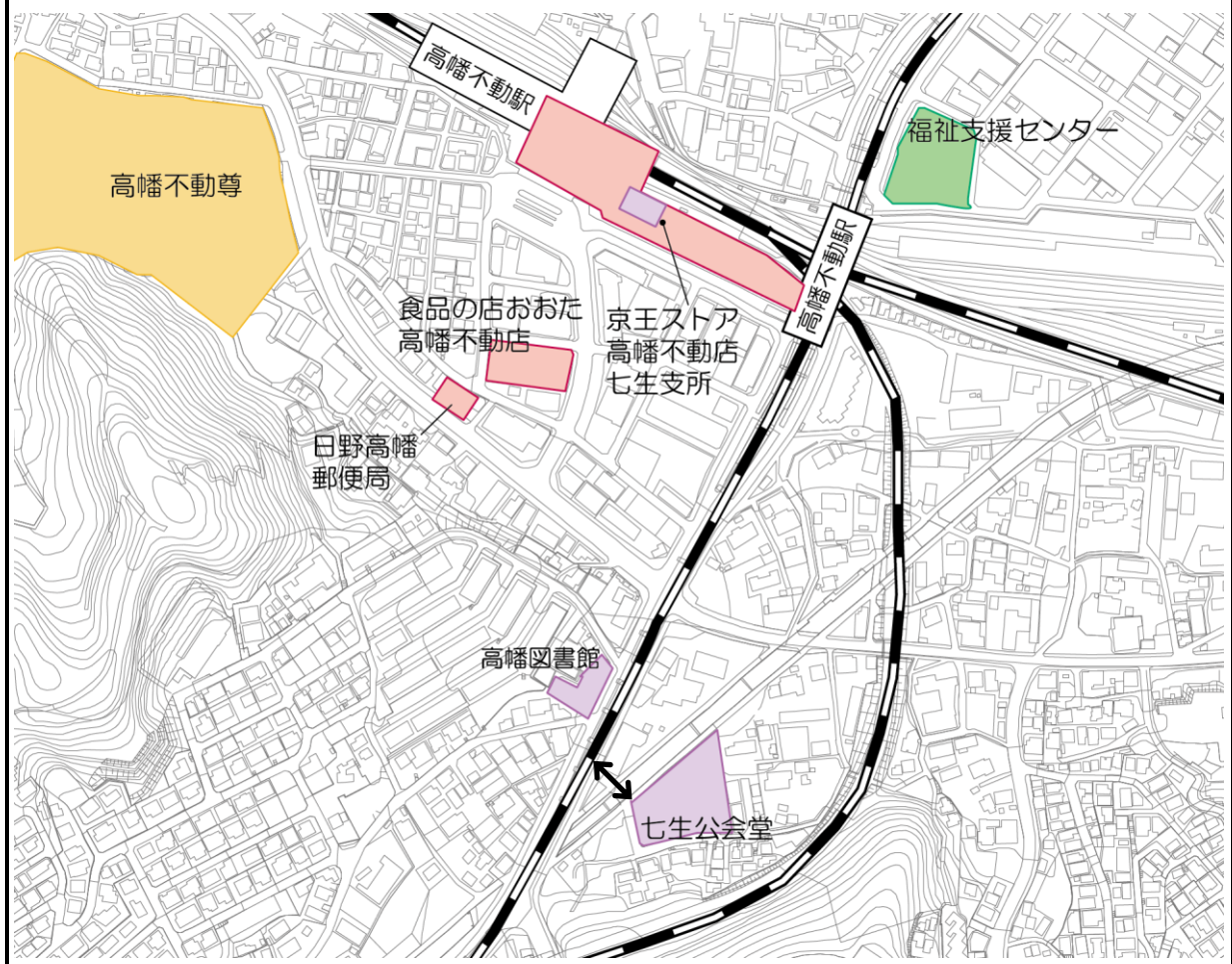


道路特定事業及び関連事業【3. 高幡不動駅周辺地区】(旧基本構想)

整備対象	経路 21	事業主体	日野市
路線名	市道N1号線		
事業区間・延長	始点：都道503号線	～ 終点：七生支所入口	延長：40m
事業内容	事業量 (延長/箇所数)	実施予定期間	
		着手	完了
ア. 視覚的分離による歩行者空間の確保		平成24年度	平成28年度

事業実施に際し配慮すべき重要事項

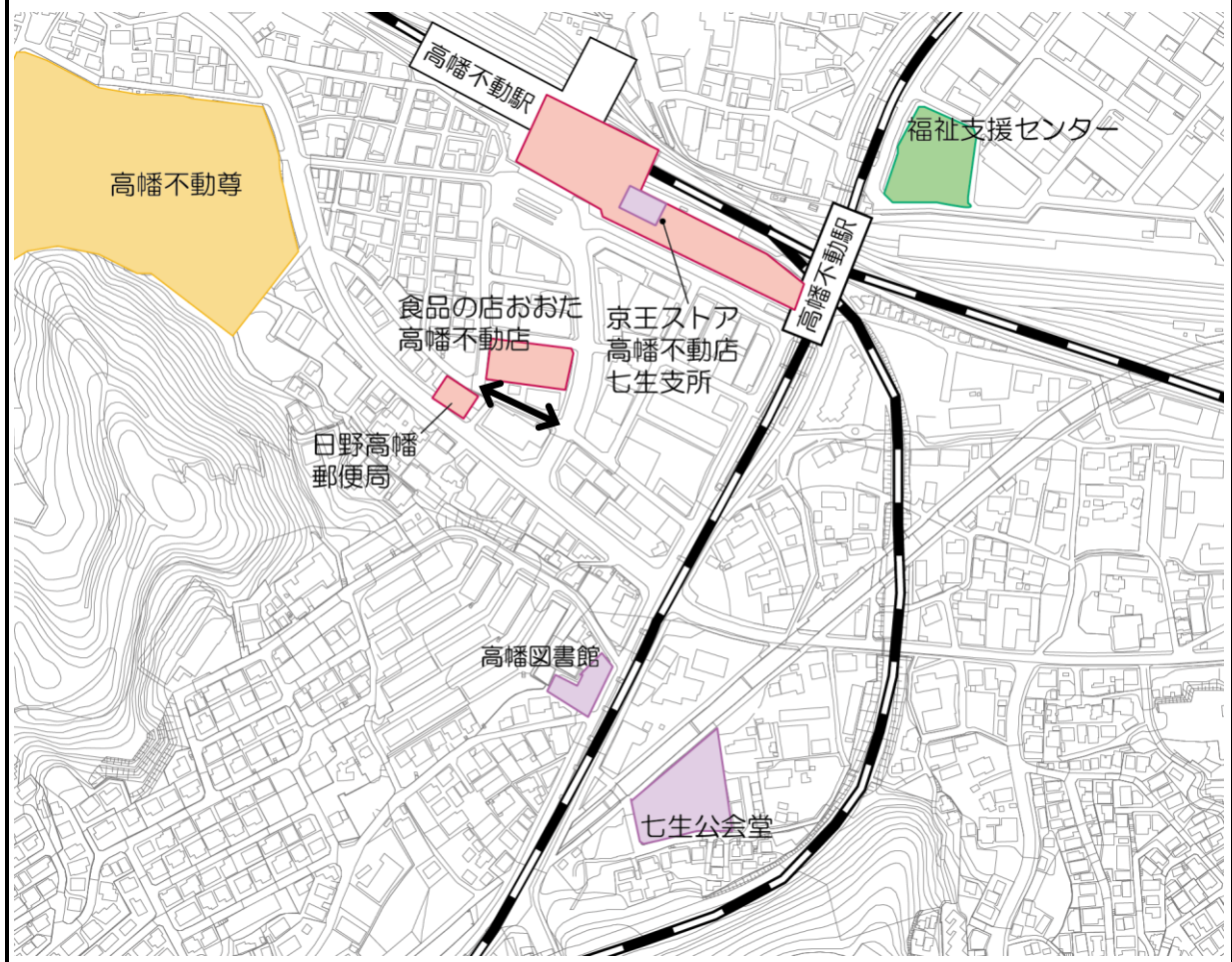
事業実施位置図



道路特定事業及び関連事業【3. 高幡不動駅周辺地区】(第二次基本構想)

整備対象	経路 22	事業主体	日野市
路線名	市道 P 1 0 0 号線		
事業区間・延長	始点：幹線市道Ⅱ-63号線～終点：都道41号線	延長：57m	
事業内容	事業量 (延長/箇所数)	実施予定期間	
		着手	完了
ア. 放置自転車の規制	57m	継続	
事業実施に際し配慮すべき重要事項			

事業実施位置図



道路特定事業及び関連事業【3. 高幡不動駅周辺地区】(第二次基本構想)

整備対象	経路 23	事業主体	日野市
路線名	万願寺歩道橋ふれあい橋と浅川スポーツ公園との接続空間		
事業区間・延長	始点：ふれあい橋 ～ 終点：浅川スポーツ公園	延長：30m	
事業内容	事業量 (延長/箇所数)	実施予定期間	
		着手	完了
ア. 横断歩道部に視覚障害者誘導用ブロックの設置を検討	2箇所	平成24年度	平成28年度

事業実施に際し配慮すべき重要事項

事業実施位置図

