










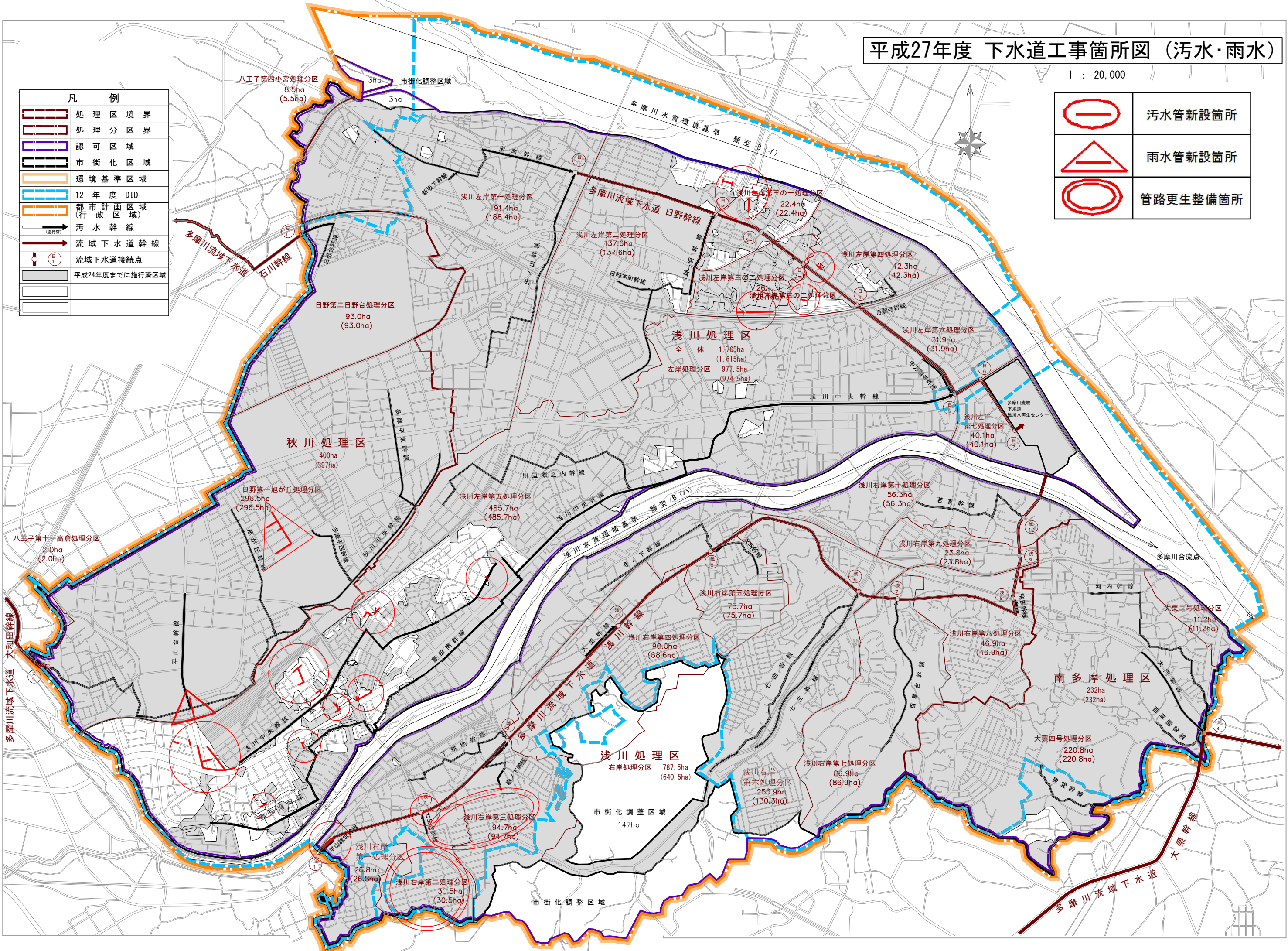


平成27年度 下水道工事箇所図 (汚水・雨水)

1 : 20,000

	污水管新設箇所
	雨水管新設箇所
	管路更生整備箇所

凡 例	
	処理区境界
	処理分区界
	認可区域
	市街化区域
	環境基準区域
	12年度 DID
	都市計画区域 (行政区域)
	污水幹線
	流域下水道幹線
	流域下水道接続点
	平成24年度までに施行済区域



秋川処理区
400ha (397ha)

浅川処理区
全体 1,765ha (1,615ha)
左岸処理分区 977.5ha (974.5ha)

南多摩処理区
232ha (232ha)

浅川処理区
右岸処理分区 787.5ha (640.5ha)

大栗二号処理分区
11.2ha (11.2ha)

大栗四号処理分区
220.8ha (220.8ha)

浅川右岸第六処理分区
255.9ha (130.3ha)

浅川右岸第七処理分区
86.9ha (86.9ha)

浅川右岸第三処理分区
94.7ha (94.7ha)

浅川右岸第一処理分区
26.8ha (26.8ha)

浅川右岸第二処理分区
30.5ha (30.5ha)

浅川左岸第五処理分区
485.7ha (485.7ha)

浅川右岸第五処理分区
75.7ha (75.7ha)

浅川右岸第四処理分区
90.0ha (68.6ha)

浅川右岸第十処理分区
56.3ha (56.3ha)

浅川右岸第九処理分区
23.8ha (23.8ha)

浅川右岸第八処理分区
46.9ha (46.9ha)

浅川左岸第二処理分区
137.6ha (137.6ha)

浅川右岸第三の一処理分区
22.4ha (22.4ha)

浅川左岸第四処理分区
42.3ha (42.3ha)

浅川左岸第六処理分区
31.9ha (31.9ha)

浅川左岸第七処理分区
40.1ha (40.1ha)

浅川左岸第一処理分区
191.4ha (188.4ha)

日野第二日野台処理分区
93.0ha (93.0ha)

日野第一旭が丘処理分区
296.5ha (296.5ha)

八王子第十一高倉処理分区
2.0ha (2.0ha)

八王子第四小宮処理分区
8.5ha (5.5ha)

市街化調整区域
3ha

市街化調整区域
147ha

大栗四号処理分区
220.8ha (220.8ha)

大栗二号処理分区
11.2ha (11.2ha)

多摩川流域下水道
大和田幹線

多摩川流域下水道

多摩川水質環境基準 類型 B (イ)

浅川水質環境基準 類型 B (ハ)

多摩川合流点

多摩川流域下水道

大栗幹線

多摩川流域下水道

大栗幹線

多摩川流域下水道

大栗幹線