

日野市の人口 世帯数は外国人世帯を除く

	男性	女性	計	世帯
9月1日	89,374	87,069	176,443	78,509
8月1日	89,383	87,016	176,399	78,477

毎月1日・15日発行 発行/日野市 編集/企画部市長公室
〒191-8686 東京都日野市神明1-12-1 TEL.042-585-1111(代) FAX.042-581-2516
ホームページ <http://www.city.hino.lg.jp/>
携帯電話版 <http://mob.city.hino.lg.jp/>
(左のバーコードを読み取り機能付き携帯電話で読み取ってください)
Eメール soudan@city.hino.lg.jp

抽選公売

保留地、市有地、土地開発公社用地

豊田南地区・万願寺第二地区・東町地区保留地、市有地及び土地開発公社用地を抽選公売します。随時申込み可能な土地もあります。ぜひご検討ください。
(土地活用推進室)

抽選公売

詳細は、案内書(市役所4)

階土地活用推進室で配布。9月19日(土)・23日(祝)・27日(日)は1階守衛室で配布)を参照し、人及び法人対象

申し込み・抽選

10月2日(金)12日(祝)午前8時30分午後5時15分に土地活用推進室へ/注意:申し込みは1人1区画。同一世帯を構成している方は1人と判定。世帯全員記載の住民票添付。

資金相談会・公売説明会

9月26日(土)・10月4日(日)午前10時午後4時/市役所3階301会議室/金融機関による資金相談実施 直接会場へ

法人は所在証明書添付/抽選:10月14日(水)午前10時から市役所5階502会議室

随時受付物件

万願寺第二地区抽選公売保留地

番号	面積(m ²)	単価	価格	用途地域	建ぺい/容積率
1	約196	166,000	32,536,000	1低層	50/100
2	約228	206,000	46,968,000	2中高	60/200
3	約166	141,000	23,406,000	準工	60/200
4	約174	142,000	24,708,000	準工	60/200
5	約130	175,000	22,750,000	準工	60/200

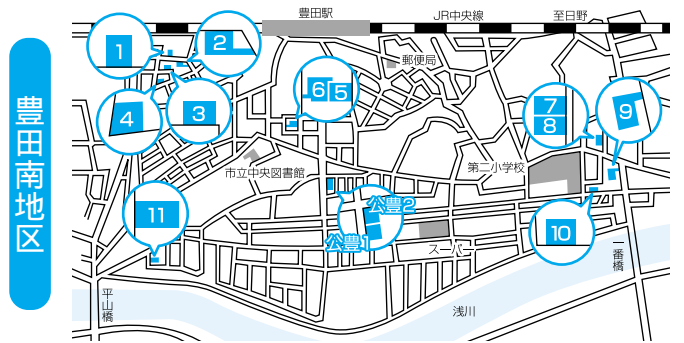


豊田南地区抽選公売保留地

番号	面積(m ²)	単価	価格	用途地域	建ぺい/容積率	備考
1	約99	239,000	23,661,000	2中高	60/200	
2	約196	177,000	34,692,000	2中高	60/200	
3	約94	241,000	22,654,000	2中高	60/200	
4	約100	248,000	24,800,000	2中高	60/200	
5	約123	229,000	28,167,000	2中高	60/200	
6	約178	187,000	33,286,000	2中高	60/200	
7	約158	207,000	32,706,000	1低層	50/100	
8	約158	207,000	32,706,000	1低層	50/100	
9	約237	197,000	46,689,000	準住居	60/200	
10	約311	241,000	74,951,000	準住居	60/200	
11	約245	204,000	49,980,000	1低層	50/100	

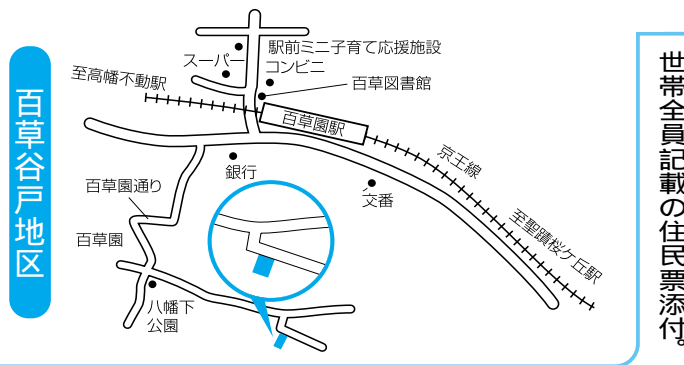
豊田南地区抽選公売・土地開発公社用地

番号	所在地	面積(m ²)	単価	価格	用途地域	建ぺい/容積率
公豊1	豊田3-40-57	約140	231,000	32,340,000	2中高	60/200
公豊2	豊田3-40-58	約140	238,000	33,320,000	2中高	60/200



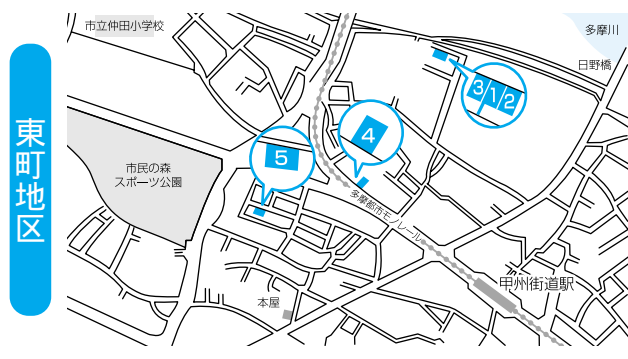
百草谷戸地区抽選公売市有地

番号	所在地	面積(m ²)	単価	価格	用途地域	建ぺい/容積率
百1	百草489-3	169.85	135,000	22,929,750	1低層	40/80



東町地区抽選公売保留地

番号	面積(m ²)	単価	価格	用途地域	建ぺい/容積率	備考
1	約206	159,000	32,754,000	準工	60/200	
2	約158	187,000	29,546,000	準工	60/200	
3	約129	191,000	24,639,000	準工	60/200	
4	約277	204,000	56,508,000	2中高	60/200	
5	約207	172,000	35,604,000	1低層	50/100	



備考: 自己居住用住宅用地、事業用地。法人申込可。建築基準法第52条第2項の規定により全面道路の幅員による容積率の制限あり

随時受付市有地・土地開発公社用地

番号	所在地	面積(m ²)	単価	価格	用途地域	建ぺい/容積率	備考
平5	平山5-6-29	約123	205,000	24,458,550	1低層	50/100	
平6	平山5-6-30	約123	205,000	24,458,550	1低層	50/100	
平7	平山5-6-31	約123	205,000	24,458,550	1低層	50/100	
三1	三沢4-22-4	154.36	164,000	24,555,589	1低層	40/80	
公2	東豊田1-14-21	570.08	210,000	119,716,800	準住居	60/200	

備考: エコ住宅用地。3%割り引きあり。価格は割引後の価格を表示。は太陽光パネル設置全額補助

平日午前8時30分午後5時15分に土地活用推進室へ申込み/注意:世帯全員記載の住民票添付。法人は所在証明書添付。エコ住宅用地はエコ住宅仕様書に基づく住宅建築をすること

今月の納税課
納付には便利な口座振替や「ハンニシ」の利用を

郷土資料館特別イベント
藤蔵・勝五郎
生まれ変わり記念日

程久保地区に伝わる生まれ変わり伝承・勝五郎生まれ変わり物語。その勝五郎の誕生日の10月10日に、記念イベントを開催します。
なお、見学会・座談会両方の参加が原則ですが、片方だけの参加も可。参加者全員に新作絵本を差し上げます。
見学会
程久保から八王子市東中野にかけての藤蔵・勝五郎の墓所などゆかりの場所を見学します。
10月10日(土)午前9時30分～午後1時/高幡不動尊/昼食持参
座談会～子孫が語るほどくぼ小僧・勝五郎生まれ変わり物語
10月10日(土)午後2時～4時/郷土資料館/50人/郷土資料館 ☎592-0981へ申込



郷土資料館特別展 七生丘陵の自然とくらし

10月3日～12月13日新選組のふるさと歴史館で開催
ふるさとの景色・七生丘陵を身近に感じてみませんか

今回の展示では七生丘陵の雑木林の自然を中心に、人と自然の関わり合いや、地域の特徴などを紹介します。七生丘陵調査団の市民の皆さまとともに展示を作りました。(郷土資料館 ☎592-0981)
展示の構成
七生村と丘陵...七生村の誕生は明治22年。平山、南平、高幡、程久保、三沢、落川、百草の7村と西長沼の一部が合併しました。丘陵に抱かれた七生村地域を示します。
七生丘陵の自然...七生丘陵は太古の昔海底でした。化石が眠る地層や、動植物の宝庫・雑木林の自然を紹介します。
七生の出来事...古代～現代の七生地域の歴史について、昔の写真や関連資料とともに展示します。
丘陵の村々の暮らし...江戸時代～明治初めの村絵図や地誌などから、丘陵地域の村の様子を探ります。

体験コーナー...炭焼きなどの丘陵での暮らしと自然について体感するコーナーです。
かわりゆく七生丘陵...宅地開発、観光地化など、航空写真やハイキングコースのパンフレットなどで時代変化をたどります。
出かけてみよう七生丘陵へ...七生丘陵散策コースの史跡や景色のよい場所などの見所を案内します。
DVD上映・情報コーナー...「昭和31年の野猿峠ハイキングコース」を上映。また、七生丘陵の参考図書などの情報コーナーを設置します。
関連事業 詳細は問い合わせを
見学会「七生丘陵のハイキングコースを訪ねて」...10月17日(土)平山城址公園駅集合
諏訪流放鷹術実演...11月28日(土)日野中央公園
講演会「地図で見る七生の変遷」...12月5日(土)市役所5階505会議室 講師・今尾恵介氏