

# ミニバス・ワゴンタクシーの見直しについて

## 1. ミニバスの見直しについて

ミニバスについては、日野市地域公共交通総合連携計画に基づき路線の新設・再編を行い、3 大商業拠点を中心とした現在の路線体系を構築しました。基本方針の実現に向けてはこの路線体系を基本としながら、路線の新設・運行本数増加・車内混雑緩和といった市民要望への対応、南平駅・南平体育館へのアクセス確保といった「まちづくり課題」への対応について検討します。

### 1.1 ミニバス路線の新設について

ミニバスの路線新設は、2009 年 5 月の川辺堀之内路線を最後に、その後は実施していません。本市の公共交通体系は、鉄道・モノレール・民間路線バスで構築された幹線公共交通体系を、交通空白地域をミニバス・丘陵地ワゴンタクシー等で補完する形で形成されています。そのため、ミニバスの運行経路は既設の民間路線バスと競合しないように（沿道の需要を奪い合うことがないように）設定することが原則となっていますが、市内でバス車両が運行可能な幅員を有する道路は限られており、都市計画道路整備等がない限り、新たな経路設定が難しい状況にあります。

また、仮に民間路線バスに影響を与えない経路設定ができたとしても、現時点では「新設するコミュニティバス（行政が運行主体となり、赤字補填を行っている路線）は東京都シルバーパスの適用除外」となります。ミニバスはこの「コミュニティバス」に該当し、新設する路線は東京都シルバーパスを利用することができない路線となってしまいます。シルバーパスを適用することによる運賃収入の減収分を市が負担することにより適用可とする対応も考えられますが、ミニバス利用者の約半数がシルバーパスを利用しており、今後は更なる高齢化の進展が予測されている状況ですので、その分市の財政負担が増加していくことになり、持続性に課題が生じます。

以上のことから、現制度下においてはミニバス路線の新設は行わず、利用者ニーズ等への対応については後述する既存路線の見直し（経路変更を含む）により対応したいと考えています。

## 1.2 車内混雑緩和に向けた対応について

### (1) 乗車率が高い区間

ミニバス全路線区間より、乗車率 60%以上の区間が2区間以上連続する区間を抽出しました。括弧内は区間数です。なお、橙色着色部は複数時間帯に亘り乗車率 60%以上の区間となります。詳細は「3. 参考資料 日野市ミニバスの乗車率」をご参照ください。

路線	方向	平日		休日	
		時間帯	区間	時間帯	区間
市内路線	高幡不動駅 →豊田駅北口	7	日野万地区センタ ー～日野駅(5)	—	—
	豊田駅北口 →高幡不動駅	14	多摩平第一公園～ 日野市役所(6)	—	—
三沢台路線	高幡不動駅 →聖蹟桜ヶ丘駅	7	三沢台～南百草(6)	—	—
		10	一の宮～聖蹟桜ヶ 丘駅(3)		
	聖蹟桜ヶ丘駅 →高幡不動駅	15	宝蔵橋～並木橋(3)	—	—
南平路線	高幡不動駅 →豊田駅北口	7～9	一番橋通り～日野 市立病院(7～13)	—	—
		12～13 15～18	高幡不動駅～鹿島 台上(2～3)	11、13	高幡不動駅～鹿島 台(2)
	高幡不動駅 →高幡不動駅	16、18 、20	高幡不動駅～鹿島 台上(2～3)	14	高幡不動駅～鹿島 台(2)
	豊田駅北口 →高幡不動駅	9、11 13	鹿島台上～高幡不 動駅(3～4)	—	—
		12	イオンモール多摩 平の森～日野市役 所(9)	—	—
旭が丘 循環路線	豊田駅→豊田駅	8、10	西平山第二公園～ イオンモール多摩 平の森(4～6)	9、10	旭が丘五丁目～イ オンモール多摩平 の森(3～5)
平山 循環路線	聖蹟桜ヶ丘駅 →高幡不動駅	12	百草園駅北～金田 (2)	—	—
		9、11 12	西平山三丁目北～ 豊田駅北口(2～3)	—	—
			14	豊田駅北口～西平 山三丁目北(3)	—
川辺堀之内 路線	高幡不動駅 →豊田駅南口	11、12	第一住宅～豊田駅 南口(5～6)	—	—
	豊田駅南口 →高幡不動駅	—	—	12	東豊田一丁目～高 幡不動駅(8)

## (2) 中型車両の運行が可能な路線

過去に中型車両運行の実績がある路線は以下のとおりです。

市内路線（2014年3月1日から不定期に運行）  
川辺堀之内路線（2014年3月1日から不定期に運行）  
三沢台路線（2014年4月1日から不定期に運行）

以上の路線については、車両の中型化による混雑緩和が考えられます。

## (3) 増便対応が望ましい区間

中型車両の運行実績がない路線のうち、同一区間が複数時間帯に亘り混雑している区間を「増便対応が望ましい区間」として抽出しました。特に赤字の区間には乗車率が70%を超える区間も存在しています。

南平路線 日野市役所→日野市立病院（7時台～9時台）  
高幡不動駅→鹿島台（12時台～20時台）  
鹿島台上→高幡不動駅（9時台～13時台）  
旭が丘循環路線 西平山第二公園→豊田駅北口（8時台～10時台）  
平山循環路線 西平山三丁目北→豊田駅北口（8時台～13時台）



図 増便が望ましい区間

#### (4) 増便検討の方向性

運行に使用する車両を 1 台～2台増車することにより、混雑区間の増便について、後述する運行経路の変更と合わせ検討します。

### 1.3 運行経路の変更について

運行経路変更については多くの要望がありますが、特に要望の多い「市立病院へのアクセシビリティ改善」、及び「まちづくり課題への対応」として「南平駅へのアクセス確保」「南平体育館へのアクセス確保」について検討します。

#### (1) 市立病院へのアクセシビリティ改善

平成 22 年に路線再編を行う前は、旭が丘循環路線と平山循環路線も市立病院を経由していました（起終点は共に日野駅）。路線再編により起終点が豊田駅北口となり、運行間隔が旭が丘循環路線は 80 分間隔から 60 分間隔に、平山循環路線は 120 分間隔から 60 分間隔に短縮され、利便性の向上に伴い利用者数も大幅に増加しました。一方で市立病院へのアクセスには乗り継ぎが必要となってしまったことから、改善が要望されている状況です。

平山循環路線については豊田駅～市立病院間の延伸が必要となり、延伸距離が長く現況の運行間隔（60 分間隔）を維持しながら対応することは困難です。一方で旭が丘循環路線については 1km 強の迂回で市立病院へのアクセスが可能な状況にあります。

本計画の策定に向け、乗り継ぎ改善（待合施設整備・情報提供）や経路変更による対応を検討します。ただし、運行経路を変更する場合、迂回経路によっては運行距離が長くなり、豊田駅北口までの所要時間が増加します。現況利用者の大半を占める駅利用者の利便性が低下することから、運行経路の変更は実証実験において需要や利用者の意向を把握し、「何を優先するか」を地域住民との協議を通じて見極めながら、慎重に行います。

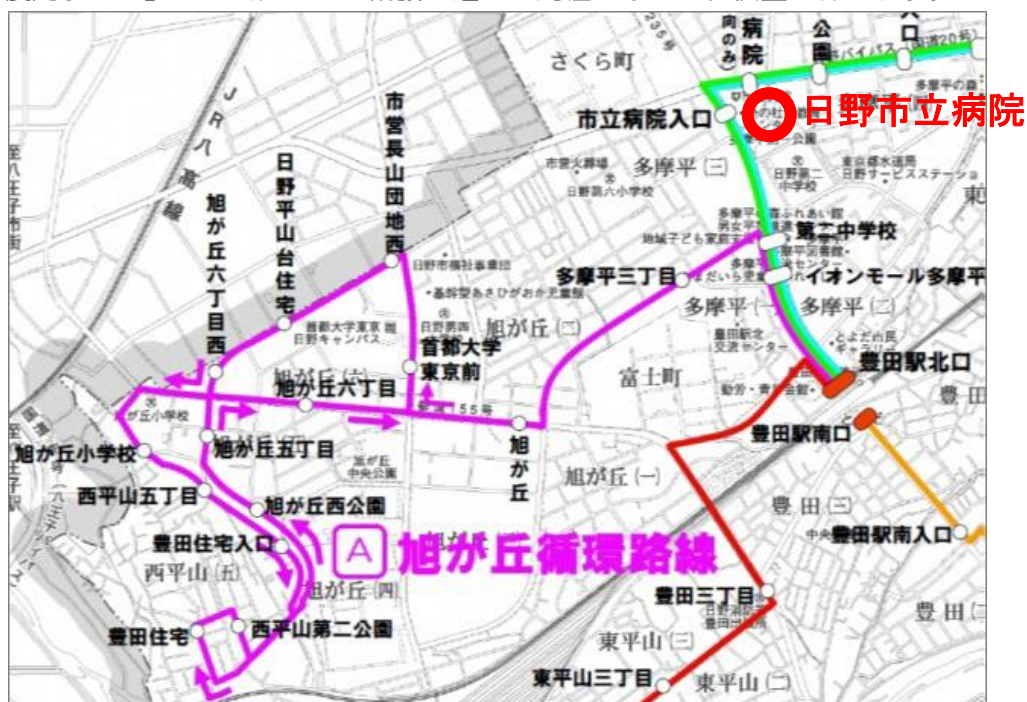


図 旭が丘循環路線と日野市立病院の位置

## (2) まちづくり課題への対応

鉄道駅で唯一公共交通が乗り入れていない「南平駅」へのアクセス確保、及び地域の防災拠点として、近日建替え予定の「南平体育館」へのアクセス確保について検討します。

両施設の位置は下図のとおりです。



図 南平駅・南平体育館位置図

南平駅には南平路線または平山循環路線の経路変更による対応が考えられます。ただし、現状では南平駅前にバス車両が転回できるスペースがなく、実現に向けては転回スペースの確保が課題となります。

南平体育館には南平路線の経路変更による対応が考えられます。

両路線とも前述の増便対応の検討対象路線であることから、増車による「増便」と「経路変更」を合わせて、課題解決に効果的な運行ダイヤの検討を行います。

### 1.4 見直し基準の策定について

現在のミニバスは利用者数が増加傾向にあり、バス車両による対応が必要な路線となっています。一方で今後は人口の減少・更なる高齢化の進展が予測されており、需要の減少や利用者ニーズの多様化等も想定され、それに合わせたミニバス運行サービス（車両の大きさ、運行時間帯、運行本数等）の見直しも必要になると考えています。そのため、本計画では「需要量がこのラインを下回ったら見直しの検討を開始すべき」という「見直し基準」を検討し、計画期間中の運用開始を目指します。

## 2. ワゴンタクシーの見直しについて

丘陵地ワゴンタクシーは、本市南部に位置する丘陵地（勾配が急で、高齢者が多い）において深刻化した交通課題（通院・買物ができない等）への対応を背景に運行しており、継続的な確保維持が必要とされています。一方で「必要最低限のサービス提供」を前提としていたことから、平日のみの運行で公共交通機関としてのサービスレベルはミニバス等に比べ低い状況にあり、利用者対象者のニーズを踏まえた見直しが求められています。

### 2.1 運行日の拡大について

丘陵地ワゴンタクシーにつきましては、昨年度実施した「かわせみ号沿線アンケート調査」の「改善すべき点」に関する設問にて、全体の39%が「土曜日も運行する」を、35%が「運行本数を増やす」を、28%が「日曜・祝日も運行する」を選択（※複数回答可のため重複あり）しています。土曜日や日曜日にも運行してほしい理由としては「通院以外にも利用したい」等の意見が聞かれます。

利用促進に向けては、土曜日・日曜日にも運行を行い、さまざまな目的に利用できる公共交通機関としての定着を図ることが有効だと考えられることから、実施に向け運行事業者との調整を行います。ただし、土休日も運行すればその分運行経費が増加し、運行サービスに見合う利用者がいなければ全体の運行収支が悪化することから、運行日の拡大は実証実験により需要を把握しながら慎重に行います。

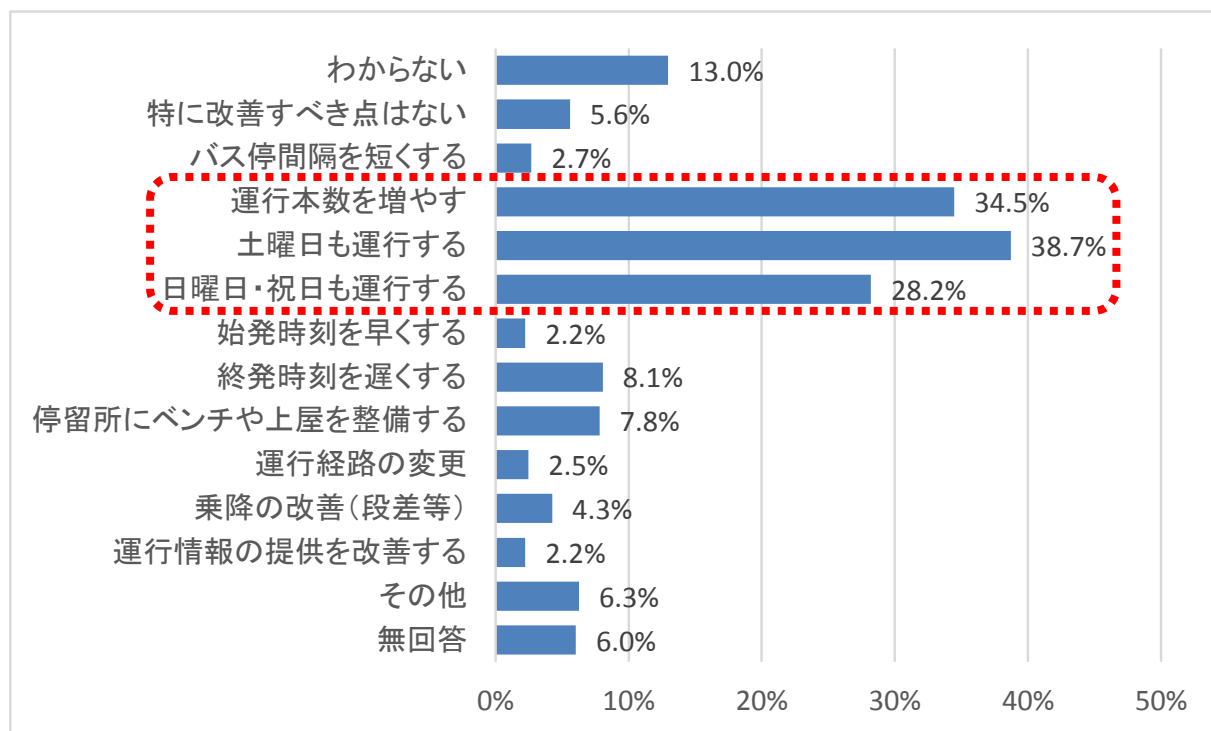


図 かわせみ号沿線アンケート調査結果（改善すべき点）

## 2.1 見直し基準の策定について

現在の丘陵地ワゴンタクシーの1便当り利用者数は、明星ルートが5.3人、平山ルートが2.2人（いずれも平成29年度平均）となっており、ここ数年は横ばい傾向にあります。現時点では平均的にみても毎便乗合での利用が生じている状況にあり、公共交通機関として行政が確保維持すべき水準にあると考えていますが、今後は全市的に人口の減少・更なる高齢化の進展が予測されており、需要の減少や利用者ニーズの多様化等も想定され、それに合わせた運行サービス（運行形態、運行時間帯、運行本数等）の見直しも必要になると考えています。そのため、本計画では「需要量がこのラインを下回ったら見直しの検討を開始すべき」という「見直し基準」を検討し、計画期間中の運用開始を目指します。

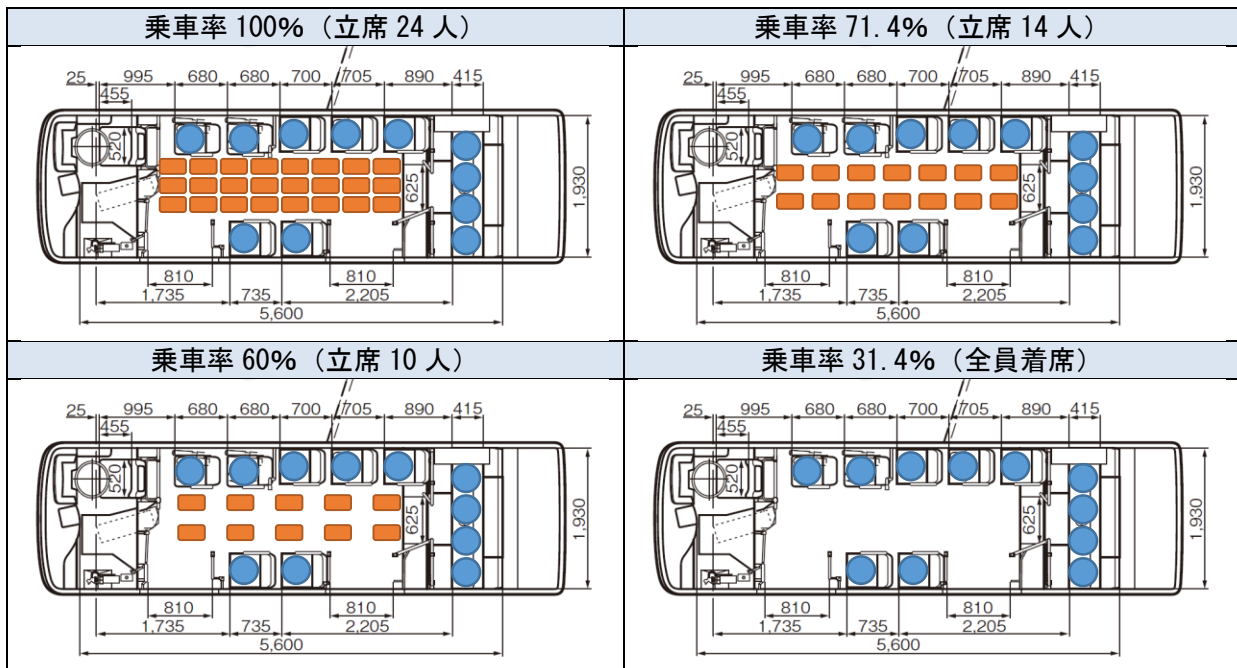
### 3. 参考資料 日野市ミニバスの乗車率

- バス車両の乗客定員を 35 人（座席 11 人、立席 24 人）とし、調査対象全路線・全便について、最大乗車人数及び乗車率（最大乗車人数÷乗客定員）を算出した。
- 立席の乗車定員は「バス車両の立席面積を 0.14 m<sup>2</sup>（概ね 40 cm×35 cm 四方）で除して得た整数値」であり、この値を分母に算出される乗車率は、一般的に知られる「鉄道混雑度」の同値に比べ、混雑度合いが高い。

#### ■乗車率別便数

乗車率		便数			
		平日		休日	
71.4%以上	立席14人以上	11	5%	1	0%
60.0%以上71.4%未満	立席10人～13人	27	12%	11	5%
51.4%以上60.0%未満	立席7人～9人	32	14%	18	8%
40.0%以上51.4%未満	立席3人～6人	55	25%	42	19%
34.3%以上40.0%未満	立席1人～2人	33	15%	18	8%
31.4%以下	全員着席	64	29%	132	59%
合計		222	100%	222	100%

#### ■乗車率と混雑状況（青丸：座席、橙四角：立席） ※車両はポンチョ（日野自動車）



(参考) 鉄道混雑度の目安 (出典：国土交通省鉄道局)





■乗車率 60%以上の便

【平日】

路線	方向	便	発時刻	最大乗車 人数	最大乗客 定員	乗車率
平山循環路線	豊田駅北口→豊田駅北口	5	11:25	27	35	77.1%
平山循環路線	豊田駅北口→豊田駅北口	8	14:25	27	35	77.1%
市内路線	高幡不動駅→豊田駅北口	3	7:52	26	35	74.3%
南平路線	高幡不動駅→豊田駅北口	13	15:00	26	35	74.3%
南平路線	高幡不動駅→豊田駅北口	15	16:20	26	35	74.3%
南平路線	高幡不動駅→高幡不動駅(循環)	9	20:00	26	35	74.3%
平山循環路線	豊田駅北口→豊田駅北口	3	9:25	26	35	74.3%
川辺堀之内路線	高幡不動駅→豊田駅南口	5	11:10	26	35	74.3%
南平路線	高幡不動駅→豊田駅北口	2	7:40	25	35	71.4%
南平路線	高幡不動駅→豊田駅北口	3	8:20	25	35	71.4%
南平路線	高幡不動駅→高幡不動駅(循環)	5	18:00	25	35	71.4%
南平路線	高幡不動駅→豊田駅北口	5	9:40	24	35	68.6%
南平路線	高幡不動駅→豊田駅北口	17	17:40	24	35	68.6%
南平路線	豊田駅北口→高幡不動駅	2	9:00	24	35	68.6%
南平路線	豊田駅北口→高幡不動駅	5	11:00	24	35	68.6%
川辺堀之内路線	高幡不動駅→豊田駅南口	6	12:10	24	35	68.6%
市内路線	豊田駅北口→高幡不動駅	12	14:40	23	35	65.7%
三沢台路線	高幡不動駅→聖蹟桜ヶ丘駅	3	7:45	23	35	65.7%
南平路線	高幡不動駅→豊田駅北口	9	12:20	23	35	65.7%
南平路線	高幡不動駅→豊田駅北口	11	13:40	23	35	65.7%
南平路線	高幡不動駅→豊田駅北口	14	15:40	23	35	65.7%
南平路線	高幡不動駅→豊田駅北口	18	18:20	23	35	65.7%
南平路線	高幡不動駅→高幡不動駅(循環)	2	16:00	23	35	65.7%
南平路線	豊田駅北口→高幡不動駅	7	12:20	23	35	65.7%
旭が丘循環路線	豊田駅北口→豊田駅北口	3	8:35	23	35	65.7%
旭が丘循環路線	豊田駅北口→豊田駅北口	5	10:35	23	35	65.7%
市内路線	高幡不動駅→豊田駅北口	9	11:52	22	35	62.9%
三沢台路線	高幡不動駅→聖蹟桜ヶ丘駅	7	10:25	22	35	62.9%
三沢台路線	聖蹟桜ヶ丘駅→高幡不動駅	15	15:40	22	35	62.9%
南平路線	高幡不動駅→高幡不動駅(循環)	3	16:40	22	35	62.9%
落川路線	聖蹟桜ヶ丘駅→高幡不動駅	6	12:10	22	35	62.9%
平山循環路線	豊田駅北口→豊田駅北口	6	12:25	22	35	62.9%
三沢台路線	聖蹟桜ヶ丘駅→高幡不動駅	5	9:00	21	35	60.0%
南平路線	高幡不動駅→豊田駅北口	6	10:20	21	35	60.0%
南平路線	豊田駅北口→高幡不動駅	8	13:00	21	35	60.0%
南平路線	豊田駅北口→高幡不動駅	9	13:40	21	35	60.0%
平山循環路線	豊田駅北口→豊田駅北口	2	8:25	21	35	60.0%
平山循環路線	豊田駅北口→豊田駅北口	7	13:25	21	35	60.0%

【休日】

路線	方向	便	発時刻	最大乗車 人数	最大乗客 定員	乗車率
川辺堀之内路線	豊田駅南口→高幡不動駅	6	12:35	25	35	71.4%
南平路線	高幡不動駅→豊田駅北口	17	17:40	24	35	68.6%
旭が丘循環路線	豊田駅北口→豊田駅北口	4	9:35	24	35	68.6%
南平路線	高幡不動駅→豊田駅北口	9	12:20	23	35	65.7%
南平路線	高幡不動駅→豊田駅北口	10	13:00	23	35	65.7%
南平路線	高幡不動駅→高幡不動駅(循環)	4	17:20	22	35	62.9%
平山循環路線	豊田駅北口→豊田駅北口	10	16:25	22	35	62.9%
南平路線	高幡不動駅→豊田駅北口	8	11:40	21	35	60.0%
南平路線	高幡不動駅→豊田駅北口	11	13:40	21	35	60.0%
旭が丘循環路線	豊田駅北口→豊田駅北口	5	10:35	21	35	60.0%
旭が丘循環路線	豊田駅北口→豊田駅北口	11	16:35	21	35	60.0%
平山循環路線	豊田駅北口→豊田駅北口	5	11:25	21	35	60.0%



■便・区間別乗車人数

(赤地白文字：25人以上＝乗車率70%以上、ピンク地黒文字：21人以上＝乗車率60%以上)

(1) 平日

①市内路線

市内路線		始発時刻																		
高幡不動駅→ 豊田駅北口	出発時	6	7	7	8	9	9	10	11	11	12	13	13	14	15	15	16	17	17	18
	出発分	32	12	52	32	12	52	32	12	52	32	12	52	32	12	52	32	12	52	32
バス停名	高幡不動駅	1	3	5	0	4	5	15	13	10	9	4	6	9	10	8	6	12	6	6
	南新井	1	4	6	3	10	5	14	13	13	7	6	7	11	6	8	3	6	4	6
	日野高校	2	10	8	4	11	6	11	11	14	6	5	7	11	5	8	3	6	4	6
	万願寺駅	3	12	9	4	11	6	12	9	11	7	5	7	12	6	9	4	4	6	5
	下田	6	12	18	5	12	8	14	4	10	9	7	8	10	4	11	3	6	3	4
	日野万地区センター	6	13	22	7	12	8	14	2	9	9	7	9	10	4	11	3	4	2	4
	中央道バス停下	6	14	24	8	12	8	15	2	12	10	7	11	10	4	13	1	4	2	5
	仲井北	9	17	24	8	12	8	16	3	12	10	8	11	10	4	14	2	4	2	5
	生活保健センター	9	17	26	5	11	6	15	4	13	10	8	12	10	4	14	2	4	2	5
	日野本町	9	17	25	5	9	6	13	5	12	7	10	12	10	4	15	2	5	2	5
	日野駅	3	13	14	2	9	12	13	13	22	7	10	11	10	7	15	8	6	10	5
	大坂上通り	3	13	11	2	11	12	12	14	20	7	11	10	10	3	15	7	6	10	5
	都営大坂上アパート	6	8	10	4	11	12	11	16	17	5	11	7	10	3	8	6	3	5	3
	実践女子大学	6	5	7	3	9	7	11	11	12	4	12	7	10	3	7	4	1	5	0
	日野市役所	7	10	9	6	12	8	9	14	14	3	16	13	10	3	7	10	5	3	1
	神明二丁目	8	10	9	6	12	10	9	15	14	5	14	11	10	2	7	12	5	4	1
	神明野鳥の森公園	8	11	9	6	12	10	10	14	14	5	16	11	10	2	7	13	5	4	1
	多摩平七丁目	8	11	9	6	12	10	11	15	14	5	16	11	10	2	7	12	5	2	1
	泉塚	7	11	9	6	12	9	11	15	15	5	12	11	10	2	8	12	5	2	1
	第五小学校入口	7	12	9	6	12	9	11	14	15	7	12	9	10	5	7	12	5	2	1
	多摩平第一公園	7	12	9	7	12	10	11	15	14	7	13	9	10	5	7	12	5	2	2
	日野市立病院	6	9	5	2	9	10	19	15	15	8	11	6	10	3	7	11	5	4	2
	市立病院入口	8	10	4	4	10	12	19	14	20	9	10	6	10	4	6	11	7	7	5
	第二中学校	8	9	4	3	10	12	20	14	19	9	7	6	10	4	4	11	7	7	5
	イオンモール多摩平の森	8	8	3	3	8	7	12	8	11	7	5	4	10	3	3	7	6	7	0
	豊田駅北口	0	0	0	0	0	0	1	0	0	0	0	0	10	0	0	3	0	0	0
	豊田駅北口(乗継)	0	0	0	0	0	0	0	0	0	0	0	0	10	0	0	0	0	0	0

市内路線		始発時刻																			
豊田駅北口→ 高幡不動駅	出発時	7	8	8	9	10	10	11	12	12	13	14	14	15	16	16	17	18	18	19	19
	出発分	20	0	40	20	0	40	20	0	40	20	0	40	20	0	40	20	0	40	20	45
バス停名	豊田駅北口	3	8	4	5	7	9	6	13	14	9	8	18	11	8	14	5	11	8	7	0
	イオンモール多摩平の森	3	8	4	6	7	12	7	13	14	10	8	18	11	8	16	5	12	8	7	1
	第二中学校	3	8	4	7	7	12	7	13	13	10	8	16	12	8	16	5	14	8	7	1
	市立病院入口	1	8	3	9	8	12	8	12	11	10	9	19	11	8	17	5	14	6	7	1
	多摩平第一公園	1	8	4	8	10	17	8	12	13	8	10	21	14	9	19	6	15	6	7	1
	第五小学校入口	1	8	6	7	9	17	6	12	14	10	12	23	12	9	18	6	15	6	7	1
	泉塚	1	8	6	7	10	17	6	12	14	9	12	22	13	9	19	6	17	6	7	1
	多摩平七丁目	1	9	5	6	9	16	6	12	13	8	11	21	13	9	19	4	16	6	7	1
	神明野鳥の森公園	0	9	5	5	11	16	3	12	11	8	11	21	10	8	18	3	15	7	6	1
	神明二丁目	1	9	5	5	11	16	2	11	11	8	11	21	10	8	17	3	13	6	6	1
	日野市役所	1	4	3	3	11	14	2	16	10	4	10	14	9	6	16	2	11	5	6	1
	実践女子大学	3	5	4	11	13	17	3	19	12	4	12	16	8	7	16	3	10	4	5	1
	都営大坂上アパート	6	8	8	11	13	15	5	19	13	4	11	14	8	5	16	4	9	3	3	2
	大坂上通り	6	8	9	12	15	15	5	19	13	4	11	14	8	5	16	4	9	3	3	2
	日野駅	4	5	12	7	9	10	4	11	8	4	6	11	9	5	15	6	7	4	4	6
	日野本町	4	5	12	2	8	6	4	10	6	3	7	12	10	5	15	6	7	4	4	6
	生活保健センター	4	5	11	2	5	6	6	9	5	3	7	12	11	5	15	6	7	4	5	6
	仲井北	4	4	11	2	6	6	6	9	5	3	7	12	11	5	14	6	7	4	5	5
	中央道バス停下	4	5	10	1	6	6	6	6	4	4	7	12	11	4	12	6	7	3	5	3
	日野万地区センター	5	6	11	3	8	6	6	6	4	4	7	11	11	4	12	5	7	3	4	3
	下田	5	6	12	6	15	8	6	6	5	7	8	9	12	6	13	5	6	3	4	2
	万願寺駅	6	4	12	8	16	9	4	7	4	6	9	10	13	5	16	3	6	1	4	2
	日野高校	5	4	13	11	17	9	2	8	4	6	9	8	12	6	14	3	6	1	4	2
	南新井	6	3	10	14	17	10	3	9	4	6	8	8	11	5	11	2	5	1	3	1
	高幡不動駅	0	0	0	0	0	0	0	0	0	0	0	0	0	0	0	0	0	0	0	0

②三沢台路線

三沢台路線		始発時刻																					
高幡不動駅→	出発時	7	7	7	8	9	9	10	11	11	12	13	13	14	15	15	16	17	17	18	19	19	20
聖蹟桜ヶ丘駅	出発分	5	20	45	25	5	45	25	5	45	25	5	45	25	5	45	25	5	45	25	5	45	25
バス停名	高幡不動駅	2	1	7	5	2	3	7	11	9	19	13	8	13	8	11	19	14	17	12	9	12	17
	三沢	2	1	7	5	3	4	8	12	9	19	13	8	13	8	11	19	15	17	12	9	12	17
	変電所前	2	1	7	5	4	4	9	12	6	19	11	9	13	8	11	18	15	17	11	10	12	15
	三沢台下	2	1	7	5	3	4	10	12	6	19	11	9	12	8	12	18	15	19	11	10	12	15
	三沢台	2	1	7	5	2	5	10	13	7	17	9	7	9	7	9	17	12	17	9	9	9	14
	七生緑小学校	2	0	1	6	2	5	13	15	6	7	9	4	3	5	5	14	8	7	7	5	5	3
	百草台公園	4	0	2	7	3	6	14	11	5	4	8	7	3	3	2	11	5	4	6	2	5	2
	百草園住宅	5	1	3	7	6	9	14	11	3	3	10	6	1	2	4	9	3	3	4	2	2	1
	百草園住宅中央	5	2	3	8	9	9	15	10	3	3	9	6	2	2	4	4	4	1	2	1	1	0
	百草園住宅東	6	3	3	4	13	11	15	11	3	2	9	3	3	2	5	4	5	0	2	0	1	0
	南百草	7	3	3	4	13	11	15	11	3	2	9	3	3	3	5	6	3	0	2	0	1	0
	倉沢	7	3	4	4	13	12	15	11	6	2	9	3	3	4	5	6	3	0	2	0	1	0
	北和田	10	4	6	8	14	12	13	13	6	1	9	3	3	4	7	6	3	1	2	1	1	0
	並木橋	10	5	6	8	15	12	17	13	5	1	9	3	3	4	8	7	4	1	3	1	2	0
	多摩第二小学校	9	14	8	9	15	12	16	15	6	1	9	3	3	4	10	8	4	2	3	1	2	0
	和田	11	15	17	12	15	12	17	15	8	3	9	5	4	10	10	8	4	2	3	1	4	0
	宝蔵橋	12	15	18	12	15	12	18	16	8	3	9	5	4	10	10	8	4	2	3	1	3	0
	一の宮	14	16	23	12	15	12	21	16	12	3	9	5	4	10	17	12	7	2	3	1	3	0
	一の宮ストア	14	17	23	12	15	12	22	14	12	3	9	5	4	10	18	11	7	1	3	1	3	1
	桜ヶ丘診療所	13	17	22	12	15	11	21	11	10	3	9	5	3	10	18	11	7	1	3	1	3	1
聖蹟桜ヶ丘駅	0	0	0	0	0	0	0	0	0	0	0	0	0	0	0	0	0	0	0	0	0	0	

三沢台路線		始発時刻																						
聖蹟桜ヶ丘駅→	出発時	6	7	7	8	9	9	10	11	11	12	13	13	14	15	15	16	17	17	18	19	19	20	21
高幡不動駅	出発分	20	0	40	20	0	40	20	0	40	20	0	40	20	0	40	20	0	40	20	0	40	20	0
バス停名	聖蹟桜ヶ丘駅	1	2	6	1	0	0	2	7	4	3	11	14	14	11	18	14	12	8	6	7	12	8	13
	桜ヶ丘診療所	1	2	7	1	1	0	2	7	4	3	11	14	14	11	19	14	12	8	6	7	12	8	13
	一の宮ストア	1	2	8	1	1	0	3	8	4	3	10	14	13	11	19	16	13	8	6	7	12	8	13
	一の宮	2	1	7	1	1	0	3	8	4	3	10	15	13	11	19	16	13	8	6	7	12	8	13
	宝蔵橋	2	1	4	1	1	0	3	8	4	3	10	15	13	12	21	16	13	8	6	7	11	7	12
	和田	2	1	4	1	1	0	3	8	4	3	10	15	13	12	21	16	13	5	6	7	11	7	12
	多摩第二小学校	2	1	2	1	1	0	3	8	5	3	10	15	13	12	22	16	13	4	6	7	10	8	12
	並木橋	2	1	2	0	0	0	3	7	5	4	13	15	13	11	20	15	12	4	6	6	9	6	11
	北和田	2	2	2	0	1	0	3	8	7	4	13	14	10	10	19	14	11	4	5	6	9	6	11
	倉沢	2	2	3	0	1	0	3	8	7	4	13	14	10	10	19	13	10	4	5	5	8	4	11
	南百草	3	3	3	0	1	0	3	11	7	5	12	13	11	10	18	12	9	4	5	5	8	4	11
	百草園住宅東	6	6	7	4	5	6	4	14	15	4	11	11	8	8	18	13	9	6	2	3	8	2	6
	百草園住宅	7	7	8	5	9	8	9	16	12	4	11	9	10	10	17	14	8	6	3	6	1	6	
	百草台公園	9	12	8	5	13	10	9	15	13	7	11	10	11	8	17	13	7	6	1	1	6	1	6
	七生緑小学校	9	15	8	10	18	15	15	14	17	9	9	9	10	12	12	11	7	3	0	1	6	1	1
	三沢台	9	16	9	12	19	17	17	14	18	9	11	9	9	15	14	6	2	0	1	5	0	0	
	三沢台下	10	16	8	13	20	18	18	14	18	9	10	9	9	7	14	14	6	2	0	1	5	0	0
	変電所前	10	19	8	14	21	19	19	15	19	9	10	9	9	12	14	14	6	2	0	2	4	0	0
	三沢	9	19	7	13	19	19	19	15	19	9	10	9	9	12	13	13	6	2	0	2	4	0	0
	高幡不動駅	0	0	0	0	0	0	0	0	0	0	0	0	0	0	0	0	0	0	0	0	0	0	0

三沢台路線		始発時刻		
高幡不動駅→	出発時	18	18	19
百草園住宅中央	出発分	8	48	28
バス停名	高幡不動駅	14	14	15
	三沢	14	14	15
	変電所前	14	13	14
	三沢台下	14	13	13
	三沢台	14	11	12
	七生緑小学校	5	5	8
	百草台公園	1	3	8
	百草園住宅	0	2	8
	百草園住宅中央	0	0	0

三沢台路線		始発時刻	
百草園住宅→	出発時	7	8
高幡不動駅	出発分	34	14
バス停名	百草園住宅	1	7
	百草台公園	2	11
	七生緑小学校	7	16
	三沢台	8	19
	三沢台下	8	20
	変電所前	11	20
	三沢	11	20
高幡不動駅	0	0	

③南平路線

南平路線		始発時刻																		
高幡不動駅→ 豊田駅北口	出発時	6	7	8	9	9	10	11	11	12	13	13	14	15	15	16	17	17	18	19
	出発分	55	40	20	0	40	20	0	40	20	0	40	20	0	40	20	0	40	20	0
バス 停 名	高幡不動駅	2	4	8	4	12	15	16	11	23	10	23	20	26	23	25	15	24	23	19
	南平一丁目	2	4	8	4	11	16	15	11	22	10	23	19	25	21	26	15	24	23	19
	鹿島台	3	6	8	5	12	15	14	10	16	10	18	16	19	17	26	13	17	12	15
	鹿島台上	3	7	12	6	9	12	11	11	10	9	11	8	13	10	18	10	11	8	8
	みなみが丘上	3	8	14	6	8	12	11	11	6	8	10	8	8	7	15	9	7	6	8
	みなみが丘	4	9	14	6	8	12	9	9	4	8	9	8	8	7	15	9	7	4	7
	南平台	5	10	15	9	8	11	8	10	4	8	8	7	7	7	16	8	4	4	6
	北野街道口	10	14	19	10	8	9	6	10	4	10	5	7	6	7	12	4	2	3	3
	一番橋通り	10	16	21	15	10	13	6	12	5	10	5	6	5	7	12	5	3	4	3
	七生中学校	12	20	21	17	12	16	8	12	4	11	6	6	4	5	10	5	4	3	2
	一番橋	11	21	21	17	11	16	8	12	3	11	5	5	4	5	10	6	4	3	2
	東豊田	12	22	20	19	12	18	8	12	4	11	4	5	4	5	7	3	4	3	2
	吹上	12	22	21	20	14	18	8	12	4	12	4	5	6	5	7	3	4	3	2
	消防署前	12	21	23	19	14	19	8	11	4	12	4	6	6	5	8	4	4	3	2
	日野市役所	12	21	25	17	21	19	8	11	5	14	4	11	11	6	6	6	4	3	3
	神明二丁目	13	21	25	17	21	19	9	11	5	15	4	14	11	7	6	6	4	3	3
	神明野鳥の森公園	13	21	25	17	21	19	9	12	5	15	5	14	11	7	6	6	4	3	3
	多摩平七丁目	13	22	25	17	22	18	11	12	5	15	5	14	11	7	6	6	4	5	3
	泉塚	5	22	24	17	22	19	11	12	6	14	6	15	11	7	7	6	4	5	2
	第五小学校入口	5	25	24	17	22	19	11	12	6	14	6	16	11	7	7	6	3	5	2
	多摩平第一公園	5	25	24	17	24	19	11	12	6	14	5	17	10	7	6	6	3	5	2
	日野市立病院	4	3	13	16	14	21	13	13	7	15	9	17	8	4	8	6	3	4	3
	市立病院入口	6	5	15	18	14	20	13	13	7	14	11	19	13	5	8	8	1	4	3
	第二中学校	6	5	14	18	14	18	13	13	8	14	11	20	15	5	8	7	1	4	3
	イオンモール多摩平の森	6	4	8	15	7	13	11	9	5	9	9	17	12	3	5	4	1	2	2
	豊田駅北口	0	0	0	0	0	0	0	1	0	0	0	0	0	0	0	0	0	0	0
	豊田駅北口(乗継)	0	0	0	0	0	0	0	0	0	0	0	0	0	0	0	0	0	0	0

南平路線		始発時刻											
高幡不動駅→ 高幡不動駅(循環)	出発時	15	16	16	17	18	18	19	19	20	20	20	21
	出発分	20	0	40	20	0	40	20	40	0	20	40	0
バス 停 名	高幡不動駅	16	23	22	16	25	17	10	20	26	12	14	20
	南平一丁目	16	22	21	15	25	16	8	19	26	11	14	20
	鹿島台	10	18	16	14	23	6	5	15	16	9	10	15
	鹿島台上	8	9	10	4	12	2	3	10	11	5	3	5
	みなみが丘上	4	6	5	3	9	1	2	7	7	2	1	3
	みなみが丘	4	4	4	3	5	1	1	5	6	1	0	2
	南平台	4	2	2	2	2	0	1	4	1	1	0	1
	北野街道口	2	2	1	0	0	0	0	0	0	0	0	0
	南平	2	2	3	0	0	0	0	0	0	0	0	0
	高幡不動駅	0	0	0	0	0	0	0	0	0	0	0	0

南平路線		始発時刻																	
豊田駅北口→ 高幡不動駅	出発時	8	9	9	10	11	11	12	13	13	14	15	15	16	17	17	18	19	19
	出発分	20	0	40	20	0	40	20	0	40	20	0	40	20	0	40	20	0	40
バス 停 名	豊田駅北口	5	2	5	5	4	7	19	14	13	11	6	15	16	10	8	9	8	10
	イオンモール多摩平の森	5	2	7	6	5	8	22	14	15	12	7	17	16	10	8	9	9	10
	第二中学校	5	2	7	6	5	8	21	14	15	13	7	17	15	11	8	9	9	10
	市立病院入口	1	2	6	6	6	11	20	16	14	15	7	17	16	12	9	11	11	10
	多摩平第一公園	1	3	7	5	6	17	22	20	15	15	11	19	16	12	9	11	11	10
	第五小学校入口	1	5	9	5	7	14	23	20	13	15	11	18	14	12	10	12	11	8
	泉塚	2	5	9	5	7	14	22	21	12	14	11	18	14	11	10	14	13	7
	多摩平七丁目	2	5	9	5	7	13	22	19	12	13	11	17	13	11	10	12	12	6
	神明野鳥の森公園	2	5	8	5	6	12	22	19	11	13	11	15	11	11	9	12	8	4
	神明二丁目	2	5	8	5	7	10	22	19	10	13	11	15	11	11	7	11	8	4
	日野市役所	1	6	3	6	4	6	18	15	7	14	10	13	11	6	8	12	6	3
	消防署前	1	5	3	6	4	6	18	15	7	14	10	13	11	6	8	12	6	3
	吹上	1	5	3	6	4	6	18	14	8	14	11	10	10	5	10	11	6	3
	東豊田	1	5	4	6	5	6	18	13	8	14	12	10	10	5	10	10	4	3
	一番橋	1	6	4	6	5	7	18	14	7	14	12	10	11	6	10	10	4	2
	七生中学校	1	9	6	9	9	8	13	14	6	11	11	11	11	3	9	8	3	2
	一番橋通り	1	9	9	10	11	10	11	15	8	7	8	12	9	3	8	7	3	2
	北野街道口	6	15	12	13	13	10	13	20	13	6	9	10	9	6	7	7	4	2
	南平二丁目	8	18	14	13	18	11	13	20	15	6	8	10	10	5	6	6	4	2
	鹿島台上	10	21	18	13	21	14	11	18	17	5	7	10	11	4	3	4	3	4
鹿島台	10	24	20	16	22	14	11	18	21	5	7	11	11	4	3	4	4	3	
南平一丁目	10	24	19	18	24	13	10	18	21	5	7	11	11	4	3	4	4	3	
南平	10	23	19	18	24	13	10	18	21	5	7	11	11	4	2	4	4	3	
高幡不動駅	0	0	0	0	0	0	0	0	0	0	0	0	0	0	0	0	0	0	

南平路線		始発時刻					
高幡不動駅→ 高幡不動駅(循環)	出発時	6	7	7	8	8	
	出発分	53	13	33	53	13	51
バス 停 名	北野街道口	2	6	4	3	3	3
	南平二丁目	5	9	5	5	7	6
	鹿島台上	12	9	5	8	11	8
	鹿島台	14	11	9	12	12	12
	南平一丁目	14	12	10	12	12	12
	南平	14	12	10	12	10	10
高幡不動駅	0	0	0	0	0	0	

④旭が丘循環路線

旭が丘循環路線		始発時刻													
豊田駅北口→	出発時	6	7	8	9	10	11	12	13	14	15	16	17	18	19
豊田駅北口	出発分	35	35	35	35	35	35	35	35	35	35	35	35	35	35
バス 停 名	豊田駅北口	3	10	12	6	8	7	19	8	20	10	10	7	10	10
	イオンモール多摩平の森	3	10	12	6	8	7	19	9	20	10	11	7	10	10
	第二中学校	3	10	12	5	8	7	19	9	20	11	12	8	10	10
	多摩平三丁目	2	10	12	5	8	7	17	9	20	11	10	7	8	9
	旭が丘	2	8	5	5	7	6	15	10	20	11	9	5	8	9
	首都大学東京前	2	5	5	3	7	6	15	10	18	10	11	5	8	9
	市営長山団地西	1	5	2	2	6	7	17	11	18	10	13	5	8	9
	日野平山台住宅	1	4	3	3	5	5	16	11	19	10	10	4	6	8
	旭が丘六丁目西	0	1	1	2	6	5	14	9	18	10	10	4	6	6
	旭が丘小学校	0	0	2	2	7	5	15	9	17	10	7	3	5	6
	西平山五丁目	3	3	5	2	9	3	11	9	17	9	7	3	5	6
	豊田住宅入口	4	3	6	4	9	4	11	8	18	9	7	3	4	6
	豊田住宅	8	8	16	3	16	7	11	9	15	5	9	0	2	2
	西平山第二公園	10	10	18	7	21	9	13	7	6	6	5	0	1	2
	旭が丘西公園	10	11	18	7	22	9	13	8	7	6	5	1	1	2
	旭が丘五丁目	14	13	20	7	23	13	13	10	7	6	8	3	0	2
	旭が丘六丁目	17	15	23	6	23	15	15	9	7	7	7	5	0	3
	旭が丘	17	15	23	6	23	15	16	9	9	7	7	5	0	3
	多摩平三丁目	18	15	23	6	21	16	15	9	9	6	7	5	0	3
	第二中学校	15	12	23	4	20	15	13	8	8	6	6	5	0	3
イオンモール多摩平の森	15	10	19	4	15	10	11	8	7	3	2	3	0	2	
豊田駅北口	0	0	1	0	0	0	0	0	0	0	0	0	0	0	
豊田駅北口(乗継)	0	0	0	0	0	0	0	0	0	0	0	0	0	0	

⑤落川路線

落川路線		始発時刻												
高幡不動→ 聖蹟桜ヶ丘駅	出発時	7	8	9	10	11	12	13	14	15	16	17	18	19
	出発分	45	45	45	45	45	45	45	45	45	45	45	45	45
バス停名	高幡不動駅	1	1	5	6	4	11	5	3	8	9	4	0	1
	高幡北	1	2	6	6	6	14	5	3	8	8	4	1	1
	ねんも公園北	1	2	6	5	5	14	4	3	8	8	4	1	1
	第八小学校西	1	2	6	7	6	12	4	3	7	8	3	2	1
	みさわ保育園北	1	2	6	8	6	12	4	3	6	7	3	2	1
	落川通り西	1	3	10	11	6	13	3	4	5	6	2	2	1
	金田公園	2	5	9	12	6	13	4	4	6	5	3	2	1
	金田	3	5	12	14	7	14	4	4	6	5	3	2	1
	落川	3	5	11	14	6	16	5	3	6	2	2	2	1
	百草園駅北	2	5	13	14	7	17	1	3	5	1	2	2	0
	百草園駅	2	7	15	12	7	17	3	2	5	2	2	2	0
	桜ヶ丘車庫	2	7	15	11	6	17	3	3	5	2	2	2	0
	一の宮ストア	3	7	14	10	6	17	3	3	4	2	2	2	1
	桜ヶ丘診療所	3	7	14	9	6	15	3	3	4	2	2	2	1
	聖蹟桜ヶ丘駅	0	0	0	0	0	0	0	0	0	0	0	0	0

落川路線		始発時刻												
聖蹟桜ヶ丘駅→ 高幡不動	出発時	7	8	9	10	11	12	13	14	15	16	17	18	19
	出発分	10	10	10	10	10	10	10	10	10	10	10	10	10
バス停名	聖蹟桜ヶ丘駅	0	0	0	1	9	17	5	12	7	15	9	12	4
	桜ヶ丘診療所	0	0	0	1	9	17	5	12	7	15	10	12	4
	一の宮ストア	0	0	0	1	10	17	5	12	7	15	10	12	5
	桜ヶ丘車庫	0	1	1	0	10	17	4	11	7	15	7	10	3
	百草園駅北	0	1	1	3	8	22	3	9	4	12	4	9	3
	落川	0	4	3	4	9	21	4	8	6	9	3	4	3
	金田	1	5	3	4	8	20	3	8	6	5	3	4	3
	金田公園	1	5	4	4	8	19	3	8	5	5	3	3	2
	落川通り西	1	5	7	6	8	19	3	9	7	5	0	1	2
	みさわ保育園北	1	5	8	6	8	18	2	9	7	5	0	1	2
	第八小学校西	1	6	8	6	8	19	2	9	7	4	0	2	2
	ねんも公園北	1	6	8	6	8	19	2	9	7	4	0	2	2
	高幡北	1	5	8	5	5	19	1	9	6	1	0	2	0
	高幡不動駅	0	0	0	0	0	0	0	0	0	0	0	0	0



⑥平山循環路線

平山循環路線		始発時刻												
豊田駅北口→ 豊田駅北口(乗継)	出発時	7	8	9	10	11	12	13	14	15	16	17	18	
	出発分	25	25	25	25	25	25	25	25	25	25	25	25	
バス停名	豊田駅北口	2	4	3	5	11	19	15	27	20	19	18	7	
	東平山三丁目	2	4	3	6	11	18	13	25	18	16	17	6	
	平山武蔵台児童遊園	2	4	4	5	11	14	11	22	17	14	16	2	
	西平山三丁目北	3	4	7	5	11	12	9	18	14	12	16	3	
	西平山三丁目南	4	5	6	6	11	13	5	16	15	11	15	3	
	滝合小学校入口	4	7	6	9	11	11	5	14	15	8	12	3	
	滝合橋西	4	5	6	10	10	10	5	14	14	8	13	3	
	平山住宅	5	10	10	12	11	7	4	8	13	7	12	2	
	ひらやま保育園	6	12	13	13	9	4	4	7	10	5	6	2	
	平山城址公園駅	4	6	4	5	8	2	0	5	10	5	3	7	
	平山六丁目	4	6	1	6	8	2	0	5	10	5	3	7	
	平山三丁目	4	4	1	5	8	2	1	5	10	5	4	7	
	平山二丁目	4	4	1	5	8	2	1	5	11	4	4	4	
	平山城址公園入口	3	4	1	5	8	2	1	5	9	4	4	4	
	平山台健康・市民支援センター	0	0	1	6	6	2	1	4	6	4	3	2	
	奥山橋	0	1	1	5	5	2	2	3	5	3	2	2	
	平山一丁目	0	1	0	5	5	2	2	4	5	3	2	1	
	平山三丁目東	1	2	0	4	5	2	2	4	5	3	2	1	
	たちばな公園	2	2	2	5	5	2	2	4	4	3	2	1	
	七曲り公園	2	3	3	4	5	3	2	2	4	0	1	1	
	むじな谷戸公園	2	6	3	4	3	3	2	2	3	0	1	1	
	平山東公園	2	6	3	5	3	4	3	3	1	0	1	1	
	都営平山四丁目アパート	3	8	3	4	0	3	5	6	5	3	0	1	
	第二幼稚園入口	3	8	3	4	0	3	5	6	4	3	0	1	
	平山六丁目	3	8	3	4	0	2	5	7	4	3	0	1	
	平山城址公園駅	3	6	1	4	7	14	13	12	9	10	1	3	
	平山住宅	7	13	4	7	10	14	12	10	6	10	1	1	
	ひらやま保育園	9	15	9	8	14	18	16	13	8	5	3	1	
	滝合橋西	9	15	11	10	16	18	16	13	8	6	4	1	
	滝合小学校入口	9	15	12	10	17	18	16	13	8	6	5	1	
	西平山三丁目南	11	15	17	16	19	19	15	13	7	6	5	2	
	西平山三丁目北	11	16	20	16	20	21	16	14	6	6	5	2	
	平山武蔵台児童遊園	15	19	25	18	22	22	18	17	7	6	5	2	
	東平山三丁目	14	23	26	19	27	22	21	17	7	6	5	2	
	豊田駅北口	0	0	0	2	0	0	0	0	0	0	0	0	
	豊田駅北口(乗継)	0	0	0	0	0	0	0	0	0	0	0	0	

⑦川辺堀之内路線

川辺堀之内路線		始発時刻												
高幡不動駅→ 豊田駅南口	出発時	7	8	9	10	11	12	13	14	15	16	17	18	19
	出発分	10	10	10	10	10	10	10	10	10	10	10	10	10
バス 停 名	高幡不動駅	6	12	11	8	15	17	6	10	13	9	5	17	9
	南平	6	14	12	11	18	17	7	12	13	10	6	17	9
	駒形公園	6	15	14	11	19	18	7	15	13	10	9	17	9
	川辺堀之内	9	15	15	11	19	18	7	16	13	9	9	13	7
	日野市民プール	9	15	16	12	19	17	7	16	13	9	7	13	7
	堀之内緑道	10	16	17	12	20	18	8	15	14	9	7	13	7
	第一住宅	14	16	16	13	21	18	8	16	13	9	8	12	7
	東豊田一丁目	16	15	17	15	23	24	7	17	15	8	7	9	7
	一番橋西	16	16	18	18	22	24	8	16	15	9	7	8	7
	豊田小学校入口	16	17	18	18	25	24	8	14	14	8	7	8	6
	豊田一丁目	17	17	18	20	26	23	9	13	14	9	7	7	5
	豊田駅南入口	17	17	18	19	26	22	9	13	16	8	8	7	5
	豊田駅南口	0	0	0	0	0	0	0	0	0	0	0	0	0

川辺堀之内路線		始発時刻												
豊田駅南口→ 高幡不動駅	出発時	7	8	9	10	11	12	13	14	15	16	17	18	19
	出発分	35	35	35	35	35	35	35	35	35	35	35	35	35
バス 停 名	豊田駅南口	4	10	8	14	11	14	15	9	15	14	8	12	8
	豊田駅南入口	4	12	8	17	11	14	16	9	15	14	8	12	9
	豊田一丁目	3	11	7	17	13	13	16	9	16	13	9	11	9
	豊田小学校入口	3	12	7	17	13	11	19	9	16	15	9	13	9
	一番橋西	5	12	6	18	14	11	18	9	16	15	9	12	9
	東豊田一丁目	5	12	8	17	12	10	17	9	16	17	9	12	8
	第一住宅	6	14	11	17	11	12	16	8	15	15	8	11	7
	堀之内緑道	6	11	11	17	10	12	16	6	12	15	6	10	6
	日野市民プール	7	12	11	18	11	12	14	6	11	16	5	10	6
	川辺堀之内	18	13	12	19	12	12	13	2	11	16	4	9	7
	駒形公園	19	12	13	18	12	10	13	3	11	17	4	9	7
	高幡橋西	19	12	15	19	11	10	12	2	9	17	4	9	6
	南平	17	11	15	19	11	10	12	2	7	17	4	9	6
	高幡不動駅	0	0	0	0	0	0	0	0	0	0	0	0	0

(2) 休日

①市内路線

市内路線		始発時刻																			
高幡不動駅→	出発時	6	7	7	8	9	9	10	11	11	12	13	14	15	15	16	17	17	18		
豊田駅北口	出発分	32	12	52	32	12	52	32	12	52	32	12	52	32	12	52	32	12	52	32	
バス停名	高幡不動駅	0	0	1	1	0	6	7	6	9	11	2	7	10	5	11	11	7	3	3	
	南新井	0	0	2	1	5	9	6	6	9	7	4	4	8	4	8	9	5	3	3	
	日野高校	0	0	2	1	6	9	5	7	9	7	4	4	7	4	7	8	4	2	3	
	万願寺駅	0	0	1	0	4	9	6	4	8	8	5	4	7	6	6	7	5	3	2	
	下田	0	0	1	0	5	11	7	3	4	4	5	4	5	6	6	8	4	2	2	
	日野万地区センター	0	0	1	0	6	11	9	2	4	4	5	7	4	5	6	8	2	2	2	
	中央道バス停下	0	0	1	0	7	10	10	2	3	4	5	12	4	5	5	8	2	2	2	
	仲井北	0	1	1	0	7	10	10	2	3	4	4	12	4	5	5	8	2	2	0	
	生活保健センター	0	1	1	0	7	10	10	2	3	4	4	12	4	5	5	8	2	2	0	
	日野本町	0	1	1	0	7	7	10	2	3	4	4	12	4	4	5	10	3	2	1	
	日野駅	1	0	1	0	4	7	6	5	3	2	6	18	9	4	13	14	7	5	4	
	大坂上通り	1	0	1	0	6	6	6	4	3	2	6	17	8	3	12	13	5	5	2	
	都営大坂上アパート	2	0	1	0	7	6	8	4	2	2	3	13	8	5	10	7	2	2	0	
	実践女子大学	2	0	0	0	7	6	8	4	1	2	3	9	11	5	8	5	2	3	0	
	日野市役所	1	0	1	1	6	7	10	3	1	2	5	9	10	3	10	5	2	2	0	
	神明二丁目	1	0	1	1	6	8	10	3	2	3	6	7	8	4	10	5	2	3	0	
	神明野鳥の森公園	1	0	1	1	6	8	10	3	2	3	8	7	9	4	10	6	2	3	0	
	多摩平七丁目	1	0	1	1	8	9	10	3	2	3	8	7	9	4	10	6	1	3	0	
	泉塚	1	0	1	2	8	10	9	3	2	3	8	7	8	4	9	6	1	3	0	
	第五小学校入口	1	0	1	2	8	10	9	2	2	3	9	7	8	4	8	8	1	2	0	
	多摩平第一公園	1	0	1	3	8	9	9	2	2	3	9	7	7	3	7	7	1	2	0	
	日野市立病院	1	0	2	3	7	9	10	1	2	4	8	8	7	3	7	6	1	2	0	
	市立病院入口	1	0	2	3	7	10	7	2	2	3	9	8	5	3	7	7	1	2	0	
	第二中学校	1	0	2	3	5	10	7	2	3	3	9	8	5	3	7	6	2	2	0	
	イオンモール多摩平の森	1	0	2	2	3	3	4	2	2	2	7	2	5	3	3	4	2	3	0	
	豊田駅北口	0	0	0	0	0	0	0	0	0	0	0	0	0	0	2	0	0	0	0	
	豊田駅北口(乗継)	0	0	0	0	0	0	0	0	0	0	0	0	0	0	0	0	0	0	0	

市内路線		始発時刻																			
豊田駅北口→	出発時	7	8	8	9	10	10	11	12	12	13	14	15	16	16	17	18	18	19	19	
高幡不動駅	出発分	20	0	40	20	0	40	20	0	40	20	0	40	20	0	40	20	0	40	20	45
バス停名	豊田駅北口	1	1	2	1	2	5	5	5	10	2	12	5	6	9	8	4	5	9	3	6
	イオンモール多摩平の森	1	1	2	1	2	5	5	5	10	4	13	7	6	14	8	4	5	9	3	6
	第二中学校	1	2	2	1	2	5	5	5	11	4	15	7	6	14	8	4	5	9	4	6
	市立病院入口	0	2	2	1	2	4	5	5	12	5	15	10	6	14	13	4	6	9	4	6
	多摩平第一公園	0	2	2	3	2	4	8	6	12	5	17	11	6	14	13	3	6	9	4	6
	第五小学校入口	0	1	1	3	1	4	8	7	12	5	15	13	6	12	11	4	4	9	3	6
	泉塚	1	1	1	3	1	4	8	7	11	5	15	14	6	12	10	4	4	9	3	6
	多摩平七丁目	1	1	1	3	1	4	8	5	10	4	15	11	5	12	10	4	4	9	3	6
	神明野鳥の森公園	1	0	1	3	1	4	7	5	8	4	10	11	5	11	11	2	3	5	3	6
	神明二丁目	1	0	1	3	1	4	7	3	8	4	9	11	5	10	11	2	3	5	3	4
	日野市役所	1	1	1	3	0	3	7	7	8	6	5	7	5	8	11	1	3	4	3	3
	実践女子大学	1	1	2	3	0	3	7	7	9	6	5	7	5	10	10	1	2	3	2	2
	都営大坂上アパート	2	1	5	3	0	8	7	7	9	3	7	6	7	13	11	3	2	3	1	0
	大坂上通り	2	1	5	4	2	8	7	7	7	3	7	6	7	12	11	3	2	2	1	0
	日野駅	1	2	5	3	1	4	2	7	5	5	3	4	7	10	9	3	2	2	1	0
	日野本町	1	2	5	3	1	5	0	7	5	6	2	4	6	13	9	2	2	2	1	0
	生活保健センター	1	2	5	2	1	5	0	7	5	8	2	4	6	13	8	3	2	2	1	0
	仲井北	1	2	5	2	1	5	0	7	5	8	2	4	6	12	8	3	2	2	1	0
	中央道バス停下	1	2	6	3	2	6	0	5	5	8	2	4	6	7	8	3	2	2	3	0
	日野万地区センター	1	2	6	3	2	7	0	5	6	9	3	3	7	6	6	3	2	2	3	0
	下田	1	2	7	4	5	7	1	6	6	9	3	2	6	6	9	2	2	2	3	0
	万願寺駅	2	3	7	6	6	6	1	3	6	8	4	3	7	4	8	2	2	2	1	0
	日野高校	2	4	7	6	6	6	1	3	6	9	4	2	7	2	8	2	2	2	1	0
	南新井	2	4	8	7	7	8	5	3	3	9	5	3	7	2	7	0	0	2	1	0
	高幡不動駅	0	0	0	0	0	0	0	0	0	7	0	0	0	0	0	0	0	0	0	0

②三沢台路線

三沢台路線		始発時刻																					
高幡不動駅→ 聖蹟桜ヶ丘駅	出発時	7	7	7	8	9	9	10	11	11	12	13	13	14	15	15	16	17	17	18	19	19	20
	出発分	5	20	45	25	5	45	25	5	45	25	5	45	25	5	45	25	5	45	25	5	45	25
バス停名	高幡不動駅	0	0	1	0	4	6	13	8	5	16	13	6	17	7	8	19	12	17	6	6	8	7
	三沢	0	0	1	1	4	6	14	8	5	16	13	6	18	7	8	20	12	17	6	6	8	7
	変電所前	0	0	1	1	5	7	14	7	4	17	13	7	18	7	7	19	12	17	6	6	9	7
	三沢台下	0	0	1	1	5	7	14	6	4	16	14	7	18	7	7	19	12	16	6	6	9	7
	三沢台	0	0	1	2	5	9	12	6	3	17	14	8	12	4	4	16	9	12	6	6	8	6
	七生緑小学校	0	0	1	2	4	9	7	4	4	8	10	9	8	4	2	11	5	4	3	6	4	4
	百草台公園	0	0	2	2	5	10	8	4	5	7	12	8	6	6	2	6	7	4	0	6	3	3
	百草園住宅	0	0	2	3	6	11	11	5	5	8	11	8	4	7	2	4	7	4	0	3	1	3
	百草園住宅中央	0	0	2	3	7	11	15	6	6	9	9	10	4	8	1	4	6	2	0	3	1	2
	百草園住宅東	0	0	1	3	6	11	15	8	6	9	13	8	6	11	4	4	6	4	1	3	2	3
	南百草	0	1	1	3	6	11	15	10	6	9	14	8	6	11	4	4	7	4	1	3	2	6
	倉沢	0	3	1	3	6	11	15	12	6	10	14	8	6	12	4	4	7	4	1	3	1	4
	北和田	1	3	0	3	8	10	19	14	8	9	15	8	3	12	4	4	4	3	1	3	1	4
	並木橋	1	4	0	3	9	11	19	14	8	9	16	8	4	12	4	4	4	3	1	2	1	4
	多摩第二小学校	1	4	1	3	9	13	20	12	8	9	15	7	4	12	5	9	4	4	1	2	1	4
	和田	2	4	3	6	8	15	20	12	9	9	16	7	4	12	5	11	6	4	1	2	1	4
	宝蔵橋	3	4	3	6	8	15	18	13	9	9	16	7	4	12	5	12	6	4	1	1	1	4
	一の宮	3	4	3	6	8	15	19	14	10	11	16	7	5	13	5	12	6	4	1	1	0	4
	一の宮ストア	3	4	3	7	11	16	19	13	10	10	18	6	6	13	5	11	6	5	1	1	0	4
	桜ヶ丘診療所	3	4	3	7	10	15	19	13	10	10	18	6	6	13	4	11	6	5	1	1	0	4
聖蹟桜ヶ丘駅	0	0	0	0	0	0	0	0	0	0	0	0	0	0	0	0	0	0	0	0	0	0	

三沢台路線		始発時刻																						
聖蹟桜ヶ丘駅→ 高幡不動駅	出発時	6	7	7	8	9	9	10	11	11	12	13	13	14	15	15	16	17	17	18	19	19	20	21
	出発分	20	0	40	20	0	40	20	0	40	20	0	40	20	0	40	20	0	40	20	0	40	20	0
バス停名	聖蹟桜ヶ丘駅	1	0	1	0	1	1	4	9	9	8	9	14	10	16	15	11	9	11	11	13	11	5	6
	桜ヶ丘診療所	1	0	1	0	1	1	4	9	9	8	9	14	10	16	15	11	9	11	11	13	11	5	6
	一の宮ストア	1	0	1	0	1	1	4	9	9	8	9	14	10	16	15	11	8	11	11	13	12	5	6
	一の宮	1	0	1	0	1	2	5	9	9	8	9	14	11	16	15	11	8	11	11	14	12	5	6
	宝蔵橋	1	0	1	0	1	2	5	9	9	8	9	14	12	16	15	11	8	10	11	14	12	5	6
	和田	1	0	0	0	1	2	5	9	9	8	9	14	13	16	15	11	8	10	11	14	12	5	6
	多摩第二小学校	1	1	0	0	1	2	5	9	9	8	9	14	12	17	15	11	8	10	11	14	12	5	6
	並木橋	0	1	1	0	1	2	5	8	9	7	9	14	11	17	15	11	8	9	11	11	5	4	6
	北和田	0	1	1	0	1	2	6	9	7	7	9	14	11	17	14	11	8	7	11	9	6	4	7
	倉沢	0	1	1	0	1	2	6	9	7	7	9	12	11	17	14	11	8	6	11	11	6	4	7
	南百草	1	1	1	0	2	1	6	9	6	7	9	12	11	18	14	10	8	5	9	11	6	4	7
	百草園住宅東	1	1	2	2	6	2	9	10	8	7	7	10	14	14	13	8	6	2	5	12	4	3	3
	百草園住宅	1	1	2	2	7	4	9	10	8	7	8	9	9	11	12	5	8	2	5	12	6	2	4
	百草台公園	1	2	3	4	8	8	15	11	8	8	9	6	12	11	12	6	7	1	4	12	5	0	4
	七生緑小学校	1	3	3	5	12	9	20	12	13	8	7	7	12	7	12	12	5	1	2	10	4	0	2
	三沢台	1	3	3	6	16	10	19	15	14	12	10	6	12	7	11	12	3	4	1	7	4	0	2
	三沢台下	1	3	3	6	18	9	20	15	14	12	10	5	11	7	11	13	4	4	1	7	4	0	2
	変電所前	1	3	3	6	19	10	20	14	13	13	9	5	10	7	11	14	4	5	1	6	6	0	1
	三沢	1	3	2	6	19	10	20	13	13	13	9	5	10	7	12	12	4	5	1	6	6	0	1
	高幡不動駅	0	0	0	0	0	0	0	0	0	0	0	0	0	0	0	0	0	0	0	0	0	0	0

三沢台路線		始発時刻		
高幡不動駅→ 百草園住宅中央	出発時	18	18	19
	出発分	8	48	28
バス停名	高幡不動駅	12	10	3
	三沢	12	9	2
	変電所前	12	8	2
	三沢台下	12	8	2
	三沢台	12	7	2
	七生緑小学校	5	5	1
	百草台公園	4	2	0
	百草園住宅	4	2	0
	百草園住宅中央	0	0	0

三沢台路線		始発時刻	
百草園住宅→ 高幡不動駅	出発時	7	8
	出発分	34	14
バス停名	百草園住宅	0	3
	百草台公園	2	4
	七生緑小学校	3	6
	三沢台	4	7
	三沢台下	5	8
	変電所前	5	8
	三沢	5	8
	高幡不動駅	0	0

③南平路線

南平路線		始発時刻																		
高幡不動駅→ 豊田駅北口	出発時	6	7	8	9	9	10	11	11	12	13	13	14	15	15	16	17	17	18	19
	出発分	55	40	20	0	40	20	0	40	20	0	40	20	0	40	20	0	40	20	0
バス 停 名	高幡不動駅	2	1	5	0	6	10	17	21	23	23	21	16	18	14	15	16	24	20	14
	南平一丁目	2	2	5	0	6	10	17	21	23	23	21	13	19	14	14	16	19	20	14
	鹿島台	2	2	5	1	6	9	15	18	16	20	16	9	15	11	11	13	17	19	6
	鹿島台上	2	2	5	1	6	3	8	14	13	15	12	6	8	6	8	9	14	9	4
	みなみが丘上	2	2	5	1	6	4	8	11	12	15	11	5	8	6	6	6	7	9	2
	みなみが丘	2	1	5	1	5	4	5	10	9	15	11	3	4	6	4	5	4	8	1
	南平台	2	2	4	1	8	5	5	8	9	16	11	3	3	5	3	5	2	4	1
	北野街道口	2	2	3	1	8	6	5	9	9	17	11	3	3	2	2	4	2	2	1
	一番橋通り	3	2	3	6	7	6	6	10	9	18	11	4	3	2	2	4	3	2	1
	七生中学校	3	2	3	6	7	5	6	9	7	20	9	4	3	2	2	5	1	2	1
	一番橋	2	2	3	6	9	6	6	8	7	20	9	3	5	1	2	4	1	2	1
	東豊田	2	2	4	6	9	6	6	8	7	19	11	3	6	1	2	4	1	2	1
	吹上	3	2	4	6	11	8	6	8	7	19	11	3	7	2	2	4	1	2	1
	消防署前	3	1	5	6	11	8	7	8	7	19	11	3	7	2	0	4	1	2	1
	日野市役所	2	0	5	5	11	10	8	10	6	17	10	3	8	4	0	5	1	3	1
	神明二丁目	3	0	5	7	11	10	8	11	8	19	11	3	8	4	0	5	3	3	1
	神明野鳥の森公園	3	0	5	7	11	12	8	12	8	19	12	3	8	4	0	5	3	3	1
	多摩平七丁目	3	0	5	7	12	12	10	11	8	19	12	3	8	4	0	5	3	3	1
	泉塚	2	0	5	7	12	12	8	11	8	17	12	3	7	5	1	6	3	3	1
	第五小学校入口	2	0	5	7	12	12	8	12	8	17	16	3	7	5	1	6	3	3	1
	多摩平第一公園	2	0	5	7	10	13	8	12	9	17	15	3	7	5	2	6	3	3	1
	日野市立病院	2	0	5	7	10	13	8	9	9	10	12	3	6	5	2	7	2	3	0
	市立病院入口	2	1	3	7	10	10	7	10	7	10	11	5	8	8	2	10	3	5	0
	第二中学校	2	1	2	5	10	10	7	10	7	10	10	4	7	8	2	10	3	5	0
イオンモール多摩平の森	2	1	0	3	6	7	4	9	6	4	5	3	7	7	2	8	1	3	0	
豊田駅北口	0	0	0	0	0	0	0	0	0	0	0	0	0	0	0	0	0	0	0	
豊田駅北口(乗継)	0	0	0	0	0	0	0	0	0	0	0	0	0	0	0	0	0	0	0	

南平路線		始発時刻											
高幡不動駅→ 高幡不動駅(循環)	出発時	15	16	16	17	18	18	19	19	20	20	21	
	出発分	20	0	40	20	0	40	20	40	0	20	40	0
バス 停 名	高幡不動駅	17	13	18	22	13	10	8	4	14	6	12	11
	南平一丁目	17	13	15	21	11	9	8	4	14	6	12	11
	鹿島台	14	13	11	17	9	8	6	2	10	6	10	11
	鹿島台上	4	6	6	8	2	4	3	2	5	4	2	6
	みなみが丘上	3	4	3	5	2	2	1	1	1	3	1	4
	みなみが丘	2	4	3	4	2	1	0	1	1	2	0	3
	南平台	4	4	0	5	1	1	0	0	1	1	0	1
	北野街道口	4	3	0	1	0	0	0	0	1	0	0	0
	南平	4	3	0	1	0	0	0	0	1	0	0	0
	高幡不動駅	0	0	0	0	0	0	0	0	0	0	0	0

南平路線		始発時刻																	
豊田駅北口→ 高幡不動駅	出発時	8	9	9	10	11	11	12	13	13	14	15	15	16	17	17	18	19	19
	出発分	20	0	40	20	0	40	20	0	40	20	0	40	20	0	40	20	0	40
バス 停 名	豊田駅北口	0	0	1	3	0	3	4	4	6	8	15	10	9	14	11	5	3	9
	イオンモール多摩平の森	0	0	1	3	0	3	5	4	6	11	15	10	12	14	11	5	3	9
	第二中学校	2	0	1	3	1	4	5	6	7	11	14	9	12	14	11	5	3	9
	市立病院入口	3	0	1	3	3	5	5	9	7	11	13	9	15	12	11	5	3	9
	多摩平第一公園	3	0	1	6	3	5	5	11	6	13	11	9	15	10	7	5	3	10
	第五小学校入口	2	0	2	6	3	7	7	11	6	12	10	8	13	9	7	5	3	10
	泉塚	3	0	2	6	4	6	7	11	6	12	9	7	12	9	7	5	2	9
	多摩平七丁目	3	0	2	5	4	6	7	11	6	12	9	7	12	8	7	5	2	9
	神明野鳥の森公園	3	0	2	5	4	6	7	10	4	12	10	6	12	8	7	4	2	8
	神明二丁目	2	0	2	5	4	5	6	10	4	12	10	6	11	8	7	4	2	7
	日野市役所	2	1	2	6	3	4	2	9	4	12	14	5	12	9	6	3	1	5
	消防署前	2	1	2	6	2	4	6	8	4	12	14	5	12	9	6	3	1	5
	吹上	2	1	2	5	2	4	6	8	4	11	13	4	11	8	6	2	1	4
	東豊田	2	2	2	6	2	4	7	8	4	11	11	4	11	7	6	2	1	3
	一番橋	2	3	2	8	5	4	9	6	4	11	12	5	10	6	6	2	1	2
	七生中学校	3	7	3	8	9	4	9	6	6	10	12	5	10	6	4	2	0	2
	一番橋通り	2	7	4	8	11	6	9	7	6	12	7	3	13	6	4	2	0	2
	北野街道口	4	10	10	10	10	8	12	13	4	12	10	3	13	5	6	2	0	2
	南平二丁目	4	10	13	13	12	11	13	13	5	12	12	3	14	4	6	2	0	2
	鹿島台上	7	10	16	14	15	11	11	12	5	17	12	3	14	4	6	1	0	3
鹿島台	7	13	18	13	15	13	14	12	5	16	13	4	16	3	6	2	0	3	
南平一丁目	7	13	19	13	16	13	13	13	5	15	13	4	16	3	6	2	0	1	
南平	7	13	19	13	16	13	13	13	5	15	13	4	16	2	6	2	0	1	
高幡不動駅	0	0	0	0	0	0	0	0	0	0	0	0	0	0	0	0	0	0	

南平路線		始発時刻					
高幡不動駅→ 高幡不動駅(循環)	出発時	6	7	7	8	8	
	出発分	53	13	33	53	13	51
バス 停 名	北野街道口	0	0	0	0	2	4
	南平二丁目	0	0	0	1	4	5
	鹿島台上	1	0	0	1	9	7
	鹿島台	1	0	0	2	10	10
	南平一丁目	1	0	0	2	10	10
	南平	1	0	0	2	10	8
高幡不動駅	0	0	0	0	0	0	

④旭が丘循環路線

旭が丘循環路線		始発時刻													
豊田駅北口→	出発時	6	7	8	9	10	11	12	13	14	15	16	17	18	19
豊田駅北口	出発分	35	35	35	35	35	35	35	35	35	35	35	35	35	35
バス 停 名	豊田駅北口	2	0	2	5	3	3	7	10	6	9	19	8	9	4
	イオンモール多摩平の森	2	0	2	5	3	3	7	10	6	9	19	9	9	4
	第二中学校	2	0	2	7	4	3	7	10	7	9	19	9	9	4
	多摩平三丁目	2	0	2	7	4	3	7	10	7	9	19	9	9	4
	旭が丘	2	0	1	7	4	3	7	9	4	9	19	8	9	4
	首都大学東京前	0	0	1	7	4	3	6	9	4	9	19	8	9	4
	市営長山団地西	0	0	1	7	3	2	6	8	5	9	20	9	9	4
	日野平山台住宅	0	0	1	4	5	5	8	7	7	7	21	8	9	4
	旭が丘六丁目西	0	0	1	6	6	4	7	7	7	7	18	6	5	4
	旭が丘小学校	0	0	1	7	7	5	8	8	8	6	16	6	6	4
	西平山五丁目	1	1	1	10	11	3	7	6	9	5	16	4	6	0
	豊田住宅入口	1	1	1	11	11	4	7	7	10	5	15	4	6	0
	豊田住宅	3	4	2	16	19	8	9	3	10	5	2	2	2	0
	西平山第二公園	5	4	7	19	19	8	7	3	11	4	2	2	1	0
	旭が丘西公園	6	4	7	19	19	11	7	3	11	4	7	2	1	0
	旭が丘五丁目	7	4	9	23	20	15	9	3	10	6	7	2	1	0
	旭が丘六丁目	7	4	9	24	21	16	9	3	9	6	7	3	1	0
	旭が丘	7	4	9	24	21	16	11	3	9	6	7	3	1	0
	多摩平三丁目	7	5	9	24	21	17	11	3	9	6	7	3	1	0
	第二中学校	7	5	9	22	17	17	10	3	9	6	7	3	1	0
イオンモール多摩平の森	7	5	9	20	14	14	5	3	9	5	6	3	1	0	
豊田駅北口	0	0	0	0	0	0	0	0	0	0	0	0	0	0	
豊田駅北口(乗継)	0	0	0	0	0	0	0	0	0	0	0	0	0	0	

⑤落川路線

落川路線		始発時刻												
高幡不動→ 聖蹟桜ヶ丘駅	出発時	7	8	9	10	11	12	13	14	15	16	17	18	19
	出発分	45	45	45	45	45	45	45	45	45	45	45	45	45
バス 停 名	高幡不動駅	1	1	5	6	4	11	5	3	8	9	4	0	1
	高幡北	1	2	6	6	6	14	5	3	8	8	4	1	1
	ねんも公園北	1	2	6	5	5	14	4	3	8	8	4	1	1
	第八小学校西	1	2	6	7	6	12	4	3	7	8	3	2	1
	みさわ保育園北	1	2	6	8	6	12	4	3	6	7	3	2	1
	落川通り西	1	3	10	11	6	13	3	4	5	6	2	2	1
	金田公園	2	5	9	12	6	13	4	4	6	5	3	2	1
	金田	3	5	12	14	7	14	4	4	6	5	3	2	1
	落川	3	5	11	14	6	16	5	3	6	2	2	2	1
	百草園駅北	2	5	13	14	7	17	1	3	5	1	2	2	0
	百草園駅	2	7	15	12	7	17	3	2	5	2	2	2	0
	桜ヶ丘車庫	2	7	15	11	6	17	3	3	5	2	2	2	0
	一の宮ストア	3	7	14	10	6	17	3	3	4	2	2	2	1
	桜ヶ丘診療所	3	7	14	9	6	15	3	3	4	2	2	2	1
	聖蹟桜ヶ丘駅	0	0	0	0	0	0	0	0	0	0	0	0	0

落川路線		始発時刻												
聖蹟桜ヶ丘駅→ 高幡不動	出発時	7	8	9	10	11	12	13	14	15	16	17	18	19
	出発分	10	10	10	10	10	10	10	10	10	10	10	10	10
バス 停 名	聖蹟桜ヶ丘駅	0	2	1	1	7	10	6	4	15	13	3	11	6
	桜ヶ丘診療所	0	2	1	1	7	10	6	4	15	13	3	11	6
	一の宮ストア	0	2	1	1	7	10	6	3	15	13	3	11	6
	桜ヶ丘車庫	0	2	2	2	7	10	7	3	13	17	3	9	6
	百草園駅北	0	2	2	3	4	11	6	3	8	18	1	9	5
	落川	0	2	4	4	4	9	5	2	10	14	1	5	5
	金田	0	2	5	4	4	8	5	1	10	11	1	5	5
	金田公園	0	2	5	5	4	9	5	1	9	11	1	5	5
	落川通り西	2	2	5	5	5	10	6	1	9	8	1	5	0
	みさわ保育園北	2	2	7	5	5	11	7	1	10	8	1	3	0
	第八小学校西	2	2	9	5	4	11	7	2	9	8	1	2	0
	ねんも公園北	2	2	9	5	4	11	8	2	9	8	1	2	0
	高幡北	2	2	9	5	4	10	8	2	9	7	1	2	0
	高幡不動駅	0	0	0	0	0	0	0	0	0	0	0	0	0



⑥平山循環路線

平山循環路線		始発時刻											
豊田駅北口→ 豊田駅北口(乗継)	出発時	7	8	9	10	11	12	13	14	15	16	17	18
	出発分	25	25	25	25	25	25	25	25	25	25	25	25
豊田駅北口	0	3	3	4	6	5	11	10	11	22	8	9	
東平山三丁目	0	3	2	4	6	4	10	9	10	19	8	8	
平山武蔵台児童遊園	0	3	3	4	5	3	10	8	7	17	7	6	
西平山三丁目北	0	2	3	3	5	4	10	7	7	16	8	5	
西平山三丁目南	0	2	4	3	4	4	11	6	7	15	7	5	
滝合小学校入口	0	2	4	2	1	3	10	5	6	14	6	5	
滝合橋西	0	2	5	2	3	3	10	4	6	14	5	4	
平山住宅	1	2	8	1	4	3	10	2	6	12	5	2	
ひらやま保育園	1	2	8	3	7	3	12	1	3	12	4	0	
平山城址公園駅	0	2	5	0	1	2	11	0	7	9	5	3	
平山六丁目	0	2	2	0	1	2	11	0	7	9	5	3	
平山三丁目	0	2	2	0	1	2	11	0	7	9	5	3	
平山二丁目	0	2	2	0	1	2	11	0	6	8	5	3	
平山城址公園入口	0	2	2	0	1	1	11	0	6	6	5	1	
平山台健康・市民支援センター	0	1	1	0	1	1	8	0	3	4	3	0	
奥山橋	0	1	2	0	2	1	8	0	3	3	2	0	
平山一丁目	0	1	2	0	3	2	6	0	2	3	2	0	
平山三丁目東	1	1	2	0	3	2	6	0	2	3	2	0	
たちばな公園	1	1	2	0	2	2	4	0	2	3	2	0	
七曲り公園	1	1	3	1	2	1	4	0	1	1	1	0	
むじな谷戸公園	1	2	3	1	2	1	5	0	1	1	1	0	
平山東公園	2	3	3	1	5	2	4	1	0	2	1	1	
都営平山四丁目アパート	2	3	3	3	5	4	3	3	0	1	0	1	
第二幼稚園入口	2	3	3	3	5	4	3	3	0	1	0	1	
平山六丁目	2	3	3	3	5	4	4	3	1	1	0	1	
平山城址公園駅	1	3	2	3	8	9	6	5	4	4	3	2	
平山住宅	1	5	3	5	9	10	7	3	5	3	2	1	
ひらやま保育園	2	9	4	6	12	13	10	5	5	2	0	1	
滝合橋西	2	9	4	6	15	13	13	5	5	1	0	1	
滝合小学校入口	2	10	4	4	18	12	13	5	5	1	0	1	
西平山三丁目南	3	13	5	5	19	11	12	5	5	3	0	3	
西平山三丁目北	3	15	6	8	19	14	15	5	6	4	0	2	
平山武蔵台児童遊園	3	16	8	8	20	18	15	6	6	4	1	2	
東平山三丁目	2	16	8	9	21	18	17	7	6	5	2	2	
豊田駅北口	0	0	0	0	0	0	0	0	0	0	0	0	
豊田駅北口(乗継)	0	0	0	0	0	0	0	0	0	0	0	0	

バス停名

⑦川辺堀之内路線

川辺堀之内路線		始発時刻													
バス停名	高幡不動駅→	出発時	7	8	9	10	11	12	13	14	15	16	17	18	19
	豊田駅南口	出発分	10	10	10	10	10	10	10	10	10	10	10	10	10
	高幡不動駅		0	3	4	9	8	7	17	18	13	20	8	8	9
	南平		0	3	4	9	9	8	17	19	14	20	8	8	9
	駒形公園		0	3	4	11	8	9	16	19	14	20	8	11	5
	川辺堀之内		0	3	5	13	8	10	15	20	14	19	8	11	4
	日野市民プール		0	3	5	13	8	9	15	20	14	19	8	11	4
	堀之内緑道		0	4	5	13	10	8	15	20	14	18	8	12	5
	第一住宅		1	6	7	14	13	8	11	20	14	18	8	10	6
	東豊田一丁目		1	6	7	14	13	9	14	20	13	16	8	10	6
	一番橋西		1	6	9	16	13	9	15	17	13	17	7	8	6
	豊田小学校入口		1	6	9	15	13	9	15	17	13	17	7	8	6
	豊田一丁目		1	8	9	16	14	9	15	17	16	16	7	9	5
	豊田駅南入口		1	8	9	16	14	8	15	17	15	15	7	9	5
	豊田駅南口		0	0	0	0	0	0	0	0	0	0	0	0	0

川辺堀之内路線		始発時刻													
バス停名	豊田駅南口→	出発時	7	8	9	10	11	12	13	14	15	16	17	18	19
	高幡不動駅	出発分	35	35	35	35	35	35	35	35	35	35	35	35	35
	豊田駅南口		0	1	13	9	12	15	5	11	10	9	3	4	3
	豊田駅南入口		0	1	15	11	15	17	5	11	10	9	3	7	3
	豊田一丁目		0	1	17	11	15	17	6	11	11	9	3	7	3
	豊田小学校入口		0	1	17	11	15	18	6	11	13	8	3	7	3
	一番橋西		0	1	17	11	13	20	6	10	13	8	3	7	4
	東豊田一丁目		0	3	17	11	14	22	6	11	12	8	5	6	4
	第一住宅		0	3	19	12	16	21	8	11	11	7	5	5	4
	堀之内緑道		0	4	19	11	16	22	8	10	13	7	3	4	2
	日野市民プール		0	4	19	14	16	25	8	11	12	8	3	4	2
	川辺堀之内		0	4	19	15	17	25	8	12	14	11	5	3	2
	駒形公園		0	5	19	16	17	25	9	14	14	11	5	3	3
	高幡橋西		0	5	18	16	18	25	9	14	14	10	5	3	2
	南平		0	4	16	13	15	25	9	14	14	10	5	3	2
	高幡不動駅		0	0	0	0	0	0	0	0	0	0	0	0	0