

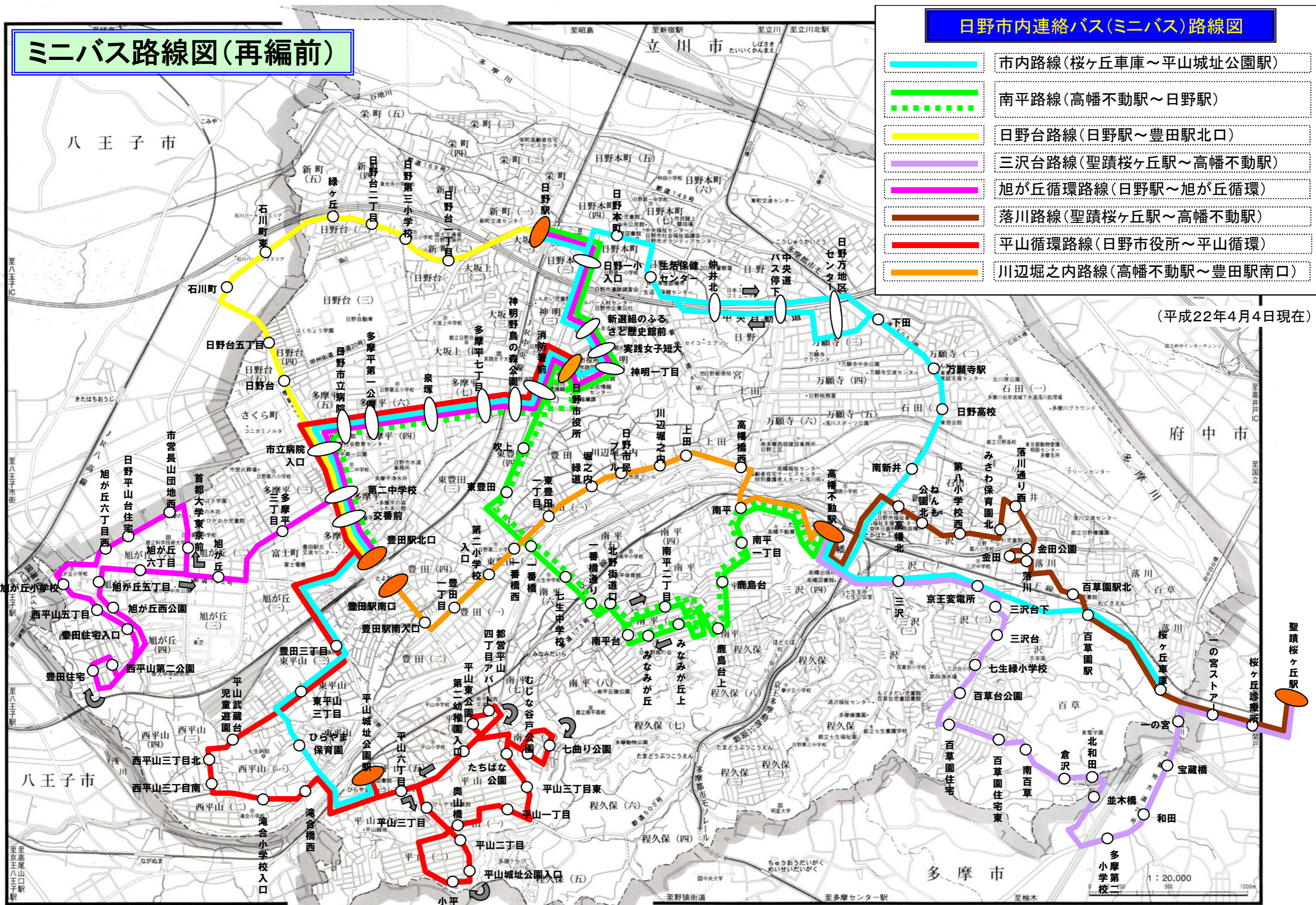
平成十七年三月作成

ミニバス路線図(再編前)

日野市内連絡バス(ミニバス)路線図

-  市内路線(桜ヶ丘車庫～平山城址公園駅)
-  南平路線(高幡不動駅～日野駅)
-  日野台路線(日野駅～豊田駅北口)
-  三沢台路線(聖蹟桜ヶ丘駅～高幡不動駅)
-  旭が丘循環路線(日野駅～旭が丘循環)
-  落川路線(聖蹟桜ヶ丘駅～高幡不動駅)
-  平山循環路線(日野市役所～平山循環)
-  川辺堀之内路線(高幡不動駅～豊田駅南口)

(平成22年4月4日現在)



日野市役所

この地図は、東京都知事の承認を受けて、東京都縮尺2,500分の1の地形図を
使用して作成したものである。(承認番号) 16都市基交第511号

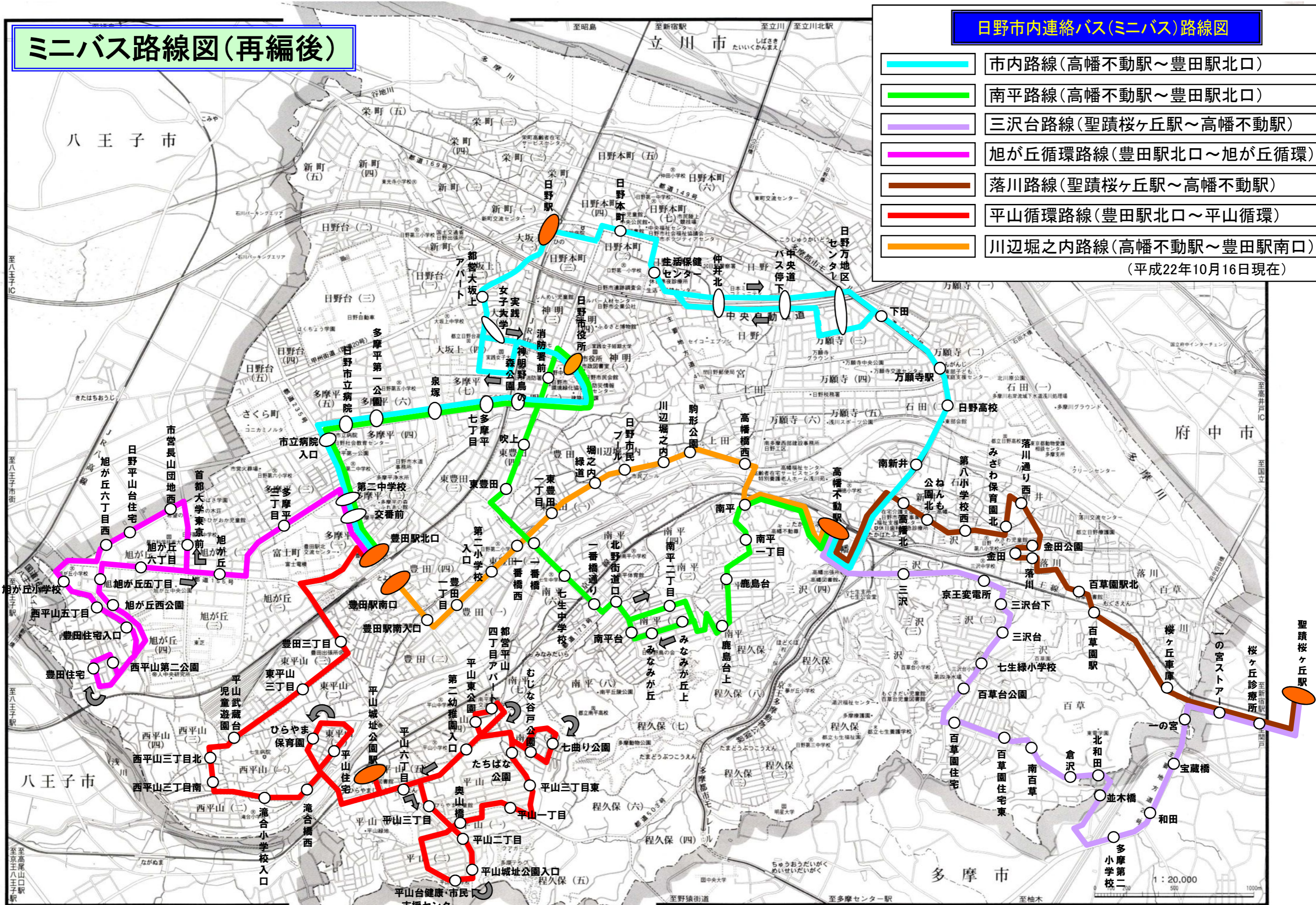
平成十七年三月作成

ミニバス路線図(再編後)

日野市内連絡バス(ミニバス)路線図

- 市内路線(高幡不動駅～豊田駅北口)
- 南平路線(高幡不動駅～豊田駅北口)
- 三沢台路線(聖蹟桜ヶ丘駅～高幡不動駅)
- 旭が丘循環路線(豊田駅北口～旭が丘循環)
- 落川路線(聖蹟桜ヶ丘駅～高幡不動駅)
- 平山循環路線(豊田駅北口～平山循環)
- 川辺堀之内路線(高幡不動駅～豊田駅南口)

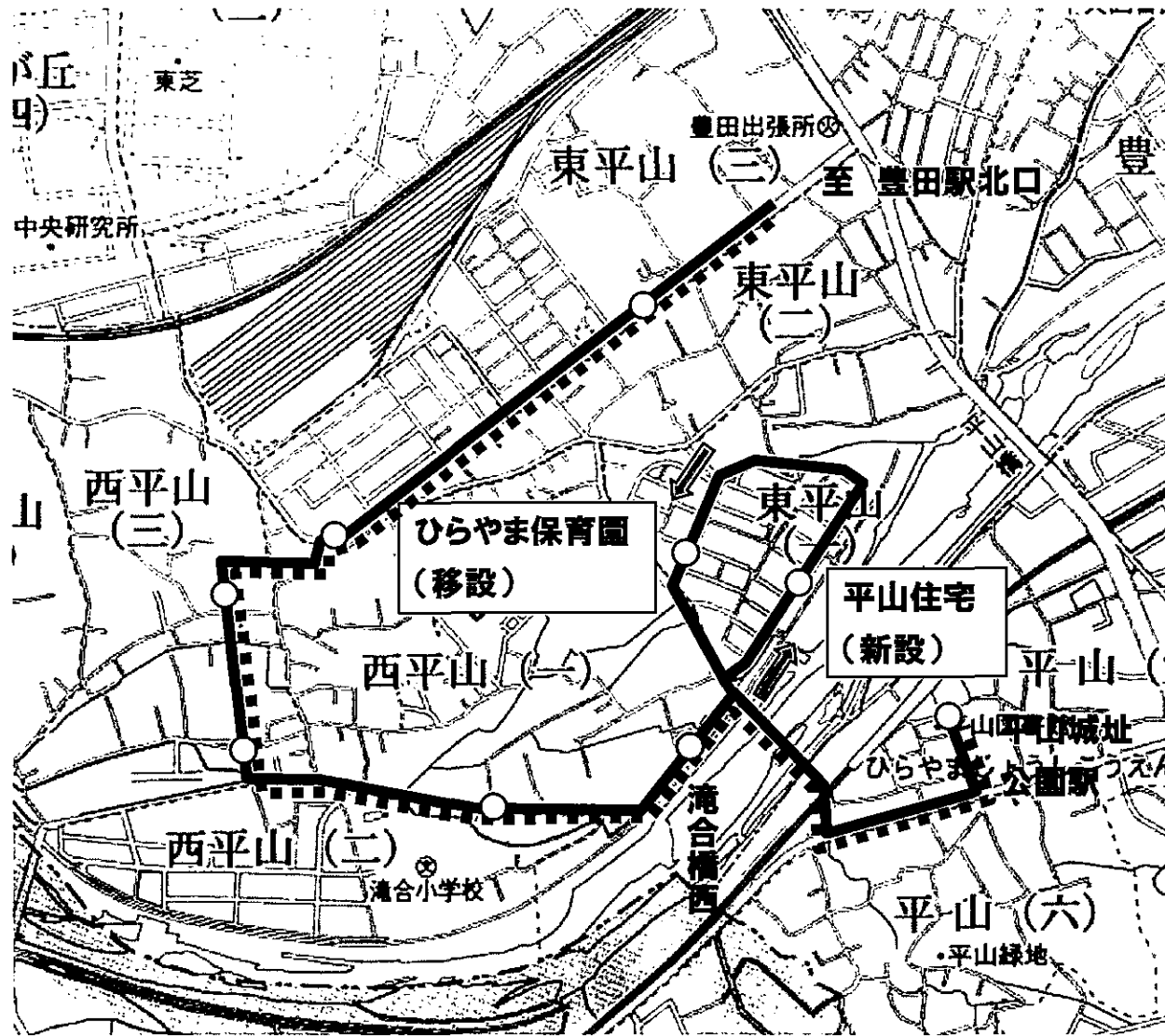
(平成22年10月16日現在)



日野市役所

この地図は、東京都知事の承認を受けて、東京都縮尺2,500分の1の地形図を
使用して作成したものである。(承認番号)16都市基交第511号

経路変更(平山住宅付近)



経路変更(大坂上都営付近)



- 一般路線のみ停車
- ・日野一小入口
 - ・新選組のふるさと歴史館
 - ・実践女子短大

凡例	
-----	変更前の経路
————	変更後の経路
○	バス停