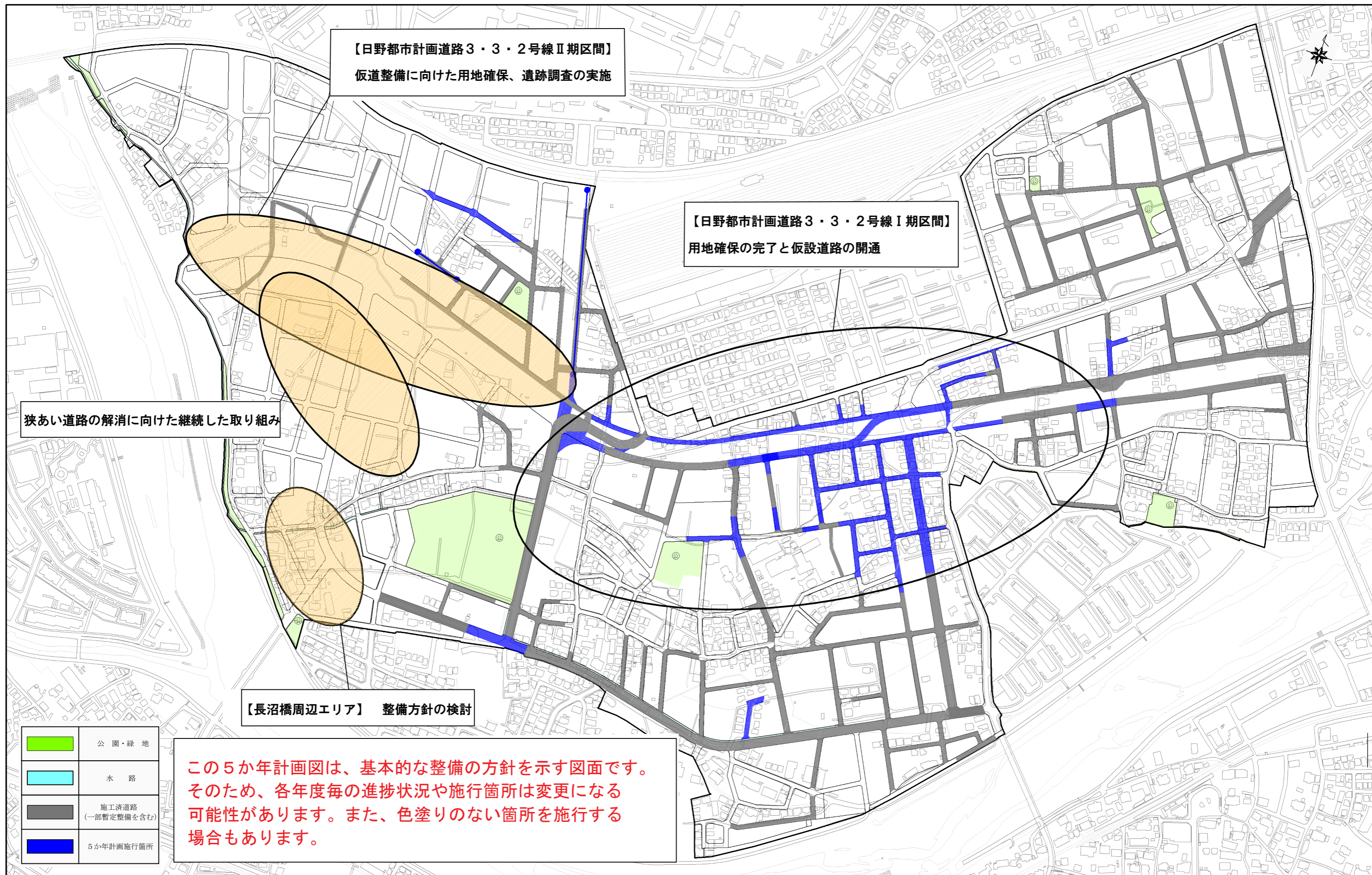


日野都市計画事業西平山土地区画整理事業  
令和元年度-令和5年度 5か年計画図







【日野都市計画道路3・3・2号線II期区間】  
仮道整備に向けた用地確保、遺跡調査の実施

【日野都市計画道路3・3・2号線I期区間】  
用地確保の完了と仮設道路の開通

狭あい道路の解消に向けた継続した取り組み

【長沼橋周辺エリア】 整備方針の検討

	公園・緑地
	水路
	施工済道路 (一部暫定整備を含む)
	5か年計画施行箇所

この5か年計画図は、基本的な整備の方針を示す図面です。  
そのため、各年度毎の進捗状況や施行箇所は変更になる  
可能性があります。また、色塗りのない箇所を施行する  
場合もあります。