

日野都市計画事業万願寺第二土地区画整理事業  
令和元年度-令和5年度 5か年計画図







甲州街道駅北側の整備

日野都市計画道路7・5・4号線の  
甲州街道への接続に向けた継続した整備

継続した整備と雨水管の整備

日野都市計画道路7・5・3号線の  
継続した整備

|  |                      |
|--|----------------------|
|  | 公園・緑地                |
|  | 水路                   |
|  | 施工済道路<br>(一部暫定整備を含む) |
|  | 5か年計画施行箇所            |

この5か年計画図は、基本的な整備の方針を示す図面です。  
そのため、各年度毎の進捗状況や施行箇所は変更になる  
可能性があります。また、色塗りのない箇所を施行する  
場合もあります。

