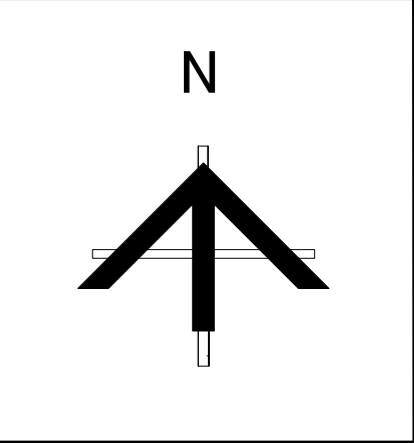
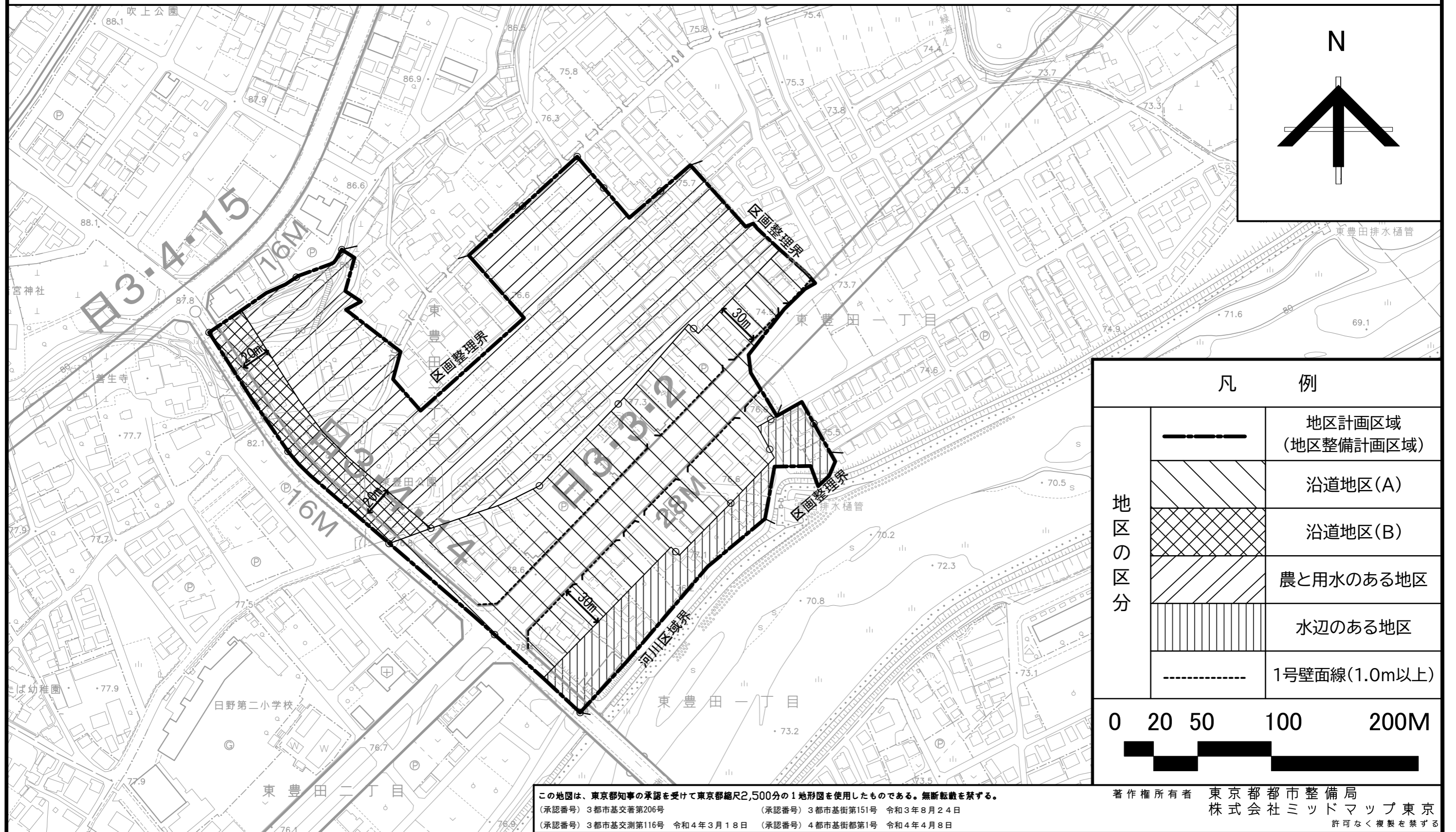



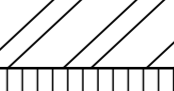





日野都市計画地区計画 東豊田地区地区計画 計画図 [日野市決定]



凡 例		
地区の区分		地区計画区域 (地区整備計画区域)
		沿道地区(A)
		沿道地区(B)
		農と用水のある地区
		水辺のある地区
		1号壁面線(1.0m以上)
		

この地図は、東京都知事の承認を受けて東京都縮尺2,500分の1地形図を使用したものである。無断転載を禁ずる。
 (承認番号) 3都市基交著第206号 (承認番号) 3都市基街第151号 令和3年8月24日
 (承認番号) 3都市基交測第116号 令和4年3月18日 (承認番号) 4都市基街都第1号 令和4年4月8日

著作権所有者 東京都都市整備局
 株式会社ミッドマップ東京
 許可なく複製を禁ずる